

ÅRSMELDING 2024



SEL FJELLSTYRE

1	INNLEDNING	5
2	ORGANISERING	5
2.1	ARBEIDSMILJØ OG LIKESTILLING	5
2.2	VERNEOMBUD	6
2.3	HELSE, MILJØ OG SIKKERHET	6
2.4	YTRE MILJØ	6
2.5	FJELLSTYRET	6
2.6	ADMINISTRASJON/OPPSYN	6
2.7	STYREMØTER.....	6
2.8	FJELLSTYRESAKER.....	7
3	OPPSYN, TILSYN OG TIMEFORBRUK.....	8
3.1	OPPSYN I VERNEDE OMRÅDER.	8
3.2	ULOVLIGHETER OG ANMELDELSER	8
3.3	FORDELING ARBEIDSOPPGAVER	9
4	INFORMASJON – TILTAK.....	9
4.1	INFORMASJON OG INTERNETT	9
4.2	REKRUTTERING	10
5	FISKEFORVALTNING	10
5.1	GENERELT OM DETTE ÅRET.....	10
5.2	FISKEREGLER.....	10
5.3	PRISER	10
5.4	FISKEKORT	10
5.5	FANGSTRAPPORTER	11
5.6	PRØVEFISKE.....	11
5.7	FISKEUTSETTING.....	11
5.8	ØREKYTEFISKE	12
5.9	TILTAK	12
5.10	ANNET	12
6	SMÅVILTFORVALTNING.....	13
6.1	GENERELT OM DETTE ÅRET.....	13
6.2	PRISER	14
6.3	SALG AV JAKTKORT	14
6.4	FANGSTRAPPORTER	15
7	ROVVILTFANGST/JAKT.....	15
8	STORVILT	15
8.1	VILLREIN	15
8.2	ELG.....	17
8.3	RÅDYR OG HJORT.....	18
9	OPPDRAGSARBEID.....	18
9.1	SEL KOMMUNE	18
9.2	VULUFJELL FJELLSTYRE	18
9.3	FRON FJELLSTYRE	18
9.4	STATENS NATUROPPSYN (SNO)	18
10	JORDBRUK.....	20
10.1	BEITEBRUK	20
10.2	SETRING	20
10.3	TILLEGGSJORD.....	21
11	VEGER OG STIER.....	21

12	HYTTER.....	21
12.1	HYTTER	21
12.2	BÅTER	22
13	PROSJEKTER, ÅPNE MØTER OG FOREDRAG.....	22
13.1	BÅTPROSJEKT – UTKJØRING OG KASSERING AV GAMLE BÅTER.	22
13.2	NORMANN PROSJEKTET (GRÅHØPROSJEKTET).	23
13.3	TREKNINGSMØTE VILLREIN 2024.....	23
14	TILSKUDD	23
14.1	ALLMENNYTTIGE FORMÅL.....	23
15	ØKONOMI OG REGNSKAP	23

Tabeller:

TIMEFORBRUK FORDELT PÅ OPPDRAGSGIVERE OG OPPGAVER.	8
INFORMERTE, KONTROLLERTE OG RAPPORTERTE SEL 2024.	9
FISKEUTSETTING DETTE ÅRET.	11
VISER ANTALL KORT SOLGT I PERIODEN FORDELT PÅ INNENBYGDSBOENDE OG UTENBYGDSBOENDE.	14
KVOTE FORDELT PÅ TYPE DYR NORD FOR ULA.	16
FELLINGSRESULTAT FORDELT PÅ TYPE DYR NORD FOR ULA.	16
KVOTE FORDELT PÅ TYPE DYR SØR FOR ULA.	16
FELLINGSRESULTAT FORDELT PÅ TYPE DYR SØR FOR ULA.	16
FELT ELG I 2024.	18

Figurer:

SOLGTE FISKEKORT.	11
SOLGTE SMÅVILTKORT INNENBYGDSBOENDE OG UTENBYGDSBOENDE.	14

1 INNLEDNING

Sel Fjellstyre ble i 1981 slått sammen med Nordre Kolloen Fjellstyre. Det ble opprettet et felles fjellstyre for disse to statsallmenningene, som fikk navnet Sel Fjellstyre. For arealet fjellstyre forvalter etter Fjelloven brukes Sel og Nordre Kolloen Statsallmenninger.

Grunnlaget for etableringen av fjellstyret var "Fjelloven" (Lov om utnyttning av rettar og lunnende m.m. i statsallmenningane) som gir fjellstyrene i Midt- og Sør-Norge regler for forvaltningen av statsallmenningene.

Gjennom Fjelloven er fjellstyrene tillagt administrasjonen av bruksrettene som i hovedtrekk omfatter setring, beite, jakt, fangst og fiske. I dag er fjellstyresystemet solid innarbeidet i natur- og utmarksforvaltningen på statsgrunn i Midt- og Sør-Norge. Paraplyorganisasjonen for fjellstyrene kalles Norges Fjellstyresamband, og befinner seg i Oslo med 4 heltidsansatte.

Årsmeldinga skal gi en oversikt over aktiviteten i Sel- og Nordre-Kolloen Statsallmenninger dette året, og skal være et viktig hjelpemiddel for vurdering av egen virksomhet samt informere myndigheter, oppdragsgivere og brukere av statsallmenningen.

2 ORGANISERING

Sel Fjellstyre består av et styre på fem personer som velges av kommunestyret hvert 4. år. Fjellstyret har ansatt egne Fjellopssyn som står for den daglige driften.

Sel og Nordre Kolloen Statsallmenninger har et areal på 276.400 da, hvorav 252.900 da er høyfjell. 240.000 da. ligger innenfor Rondane Nasjonalpark. I tillegg til nasjonalpark er deler av statsallmenningen vernet i form av Frydalen landskapsvernområde og Kolloberget Naturreservat.

Fjellstyret har kontor i Gamle Sel Skole, Skulevegen 1, 2672 Sel, med 2 helårsansatte Fjellopssyn/sekretær og 1 sesongoppsyn.

Fjellopssynet har politimyndighet innenfor natur- og miljølovene, og samarbeider med Politiet, Vulufjell Fjellstyre, Fron Fjellstyre, Norsk Institutt For Naturforskning (NINA), Nasjonalparkstyret Rondane/Dovre, Statens Naturoppsyn (SNO), Statsforvalteren i Innlandet, Statskog, Sel Kommune m.fl. Foruten disse er det et godt samarbeid med de ulike fjellstyrene og rettighetshaverne tilknyttet statsallmenningen.

Fjellstyret baserer mye av sine inntekter på salg av tjenester til ulike aktører. Dette er i hovedsak Sel Kommune, Vulufjell Fjellstyre, Fron Fjellstyre og SNO. I tillegg gjennomføres det en rekke prosjekter finansiert med omsøkte midler.

2.1 Arbeidsmiljø og likestilling

Fjellstyret hadde 2 fast ansatte i 100% i 2023, 2 menn. Samt en sesongansatt på timesbasis, mann.

Sel Fjellstyre bestod av 5 medlemmer, 3 menn og 2 kvinner. Det ikke vært registrert alvorlige ulykker blant de ansatte dette året.

2.2 Verneombud

Arbeidsmiljøloven (§ 6-1) krever at virksomheter med ansatte skal velge seg et verneombud. Ved virksomheter med mindre enn 10 ansatte kan det skriftlig avtales annen ordning, bl.a. at det ikke skal være verneombud ved bedriften. En slik avtale varer ifølge arbeidsmiljøloven i 2 år, hvis ikke annet er avtalt. Sel Fjellstyre har fattet vedtak om at det ikke er behov for et verneombud i bedriften, vedtaket gjelder til annet vedtak blir fattet.

2.3 Helse, Miljø og Sikkerhet

Sel Fjellstyre gjennomgikk og reviderte HMS-instruksen i 2024.

Det blir gjennomført årlige medarbeidersamtaler. For å bedre sikkerheten til de ansatte ble det i 2020 innkjøpt en ny snøscooter, som erstatning for en eldre utslitt scooter. Fjellstyret har som policy at det som «hovedregel» skal benyttes 2 snøscootere ved feltoppdrag med bakgrunn i sikkerheten til de ansatte.

2.4 Ytre miljø

Alt avfall blir håndtert gjennom kommunens avfallshåndtering, og spesialavfall blir levert på kommunens miljøstasjon. Virksomheten drives ikke på en måte som forurensrer miljøet utover det som er vanlig og akseptabelt i slike virksomheter.

2.5 Fjellstyret

Fjellstyremedlem 2023 - 2027	1. varamedlem	2. varamedlem
Håkon Nårstad, leder	Kjetil Eide	Atle Bråtet
Jan Ingar Formo, nestleder	Olav J. Bergum	Erik Mæhlum
Oddny Teighagen	Ragnhild Solhjemsleie	Ingebjørg Uldalen
Jan Olav Solstad	Egil Skredemellem	
Anne Britt Bismo	Kjetil Rise Pedersen	

Tabell 1 Fjellstyremedlemmer med varamedlemmer 2023 - 2027

2.6 Administrasjon/oppsyn

Ansatt	Arbeidsoppgaver
Per-Erik Sannes	Fjelloppsyn og daglig leder i 100% stilling
Kai Rune Båttstad	Fjelloppsyn, 100% stilling
Knut Helge Båttstad	Sesongansatt

Tabell 2 Ansatte i Sel Fjellstyre i 2024

2.7 Styremøter

Sel Fjellstyre avviklet 3 (6) styremøter, der 24 (20) saker ble behandlet, (+ referatsaker og drøftingssaker). I tillegg ble det avholdt trekningsmøte for villreinjakta og møter med Statskog, landbrukskontoret, bruksberettigede osv. Fjellstyremøtene er åpne for alle og annonseres via våre nettsider. Møteboka og alle møtereferat er tilgjengelig på nettsidene.

Representasjon i utvalg, styrer og råd:

- Villreinutvalget for Rondane Nord, nestleder (Jan Olav Solstad)
- Villreinutvalget for Rondane Nord, sekretær (Per-Erik Sannes)
- Norges Fjellstyresamband, styreleder (Jan Olav Solstad)
- Interimstyre FOU-merkeprosjekt villrein i Rondane Nord, leder (Jan Olav Solstad)
- Vågåfisk AS (Oddny Teighagen)
- Fjelloppsynsgruppa, leder (Kai Rune Båtstad)
- Norges Fjellstyresamband, styremedlem ansatte (Kai Rune Båtstad)
- Bestandsplanområde Sel-Øst, styremedlem (Per-Erik Sannes)
- Prosjektgruppe «Normann prosjektet» (Per-Erik Sannes)
- Villreinforum, leder (Jan Olav Solstad)
- Rådgivende utvalg for Rondane og Dovre nasjonalparker (Knut Erik Ulen)

2.8 Fjellstyresaker

Sak.nr.	Overskrift
01/24	Regnskap og revisjon.
02/24	Årsmelding.
03/24	Regnskap.
04/24	Budsjett.
05/24	Valg av representant Vågåfisk.
06/24	Rypetaksering.
07/24	Revidering av fiskevedtektene. 1 gangs behandling
08/24	Endring av ordningen med dagskort elg/hjort.
09/24	Stolpejakt i Sel.
10/24	Revidering av fiskevedtektene. 2 gangs behandling.
11/24	Tilleggsjord feste nr. 201 frifall.
12/24	Tilleggsjord feste nr. 33 frifall.
13/24	Søknad om utvisning av kulturbeite/nydyrking Henrik Sandbu.
14/24	Bakken seter feste 119, seter som har falt i det fri.
15/24	Småviltjakt 2024.
16/24	Søknad om bygging av båtnaust feste nr. 85.
17/24	Ny motorferdsellov.
18/24	Revidering av HMS instruks.
19/24	Bakken seter feste nr. 119, seter som har falt i det fri.
20/24	Klage på vedtak i sak 13/24
21/24	Rapport fra reinsjakta.
22/24	Klage på vedtak i sak 11/24.
23/24	Lik jakttid under reinsjakta i Rondane Nord.
24/24	Tiltak Tjønnbakken – Spranget.

Tabell 3 Fjellstyresaker i 2024

3 OPPSYN, TILSYN OG TIMEFORBRUK

Totale antall timer var 3391,5. Arbeid for Sel Fjellstyre utgjorde 1897 timer. 1509 timer var for andre oppdragsgivere. Det ble brukt totalt 360,5 timer på oppsynsvirksomhet og informasjonsarbeid ute i felt.

Andre oppdragsgivere: Det ble utført 615 timer arbeid for Vulufjell Fjellstyre, 510,5 timer for Fron Fjellstyre. For Miljøforvaltningen (SNO) 280,5 timer. Andre oppdragsgivere 88,5.

Timerapport			Vedlegg e
Fjellstyre:		Sel Fjellstyre	År: 2024
Arbeid:			Timer
Tilskudds-berettiget 			

Tabell 1 Timeforbruk fordelt på oppdragsgivere og oppgaver.

3.1 Oppsyn i vernede områder.

Fjelloppsynet utførte oppsyn i Rondane NP, Kolodokka NR, Frydalen LVO. Det er inngått oppsynsavtaler med Statens Naturoppsyn (SNO) om dette arbeidet.

3.2 Ulovligheter og anmeldelser

Det foreligger 2 gebyrsaker der det ble felt for stort reinsdyr i forhold til det kortet jegeren hadde.

Antall rapporterte, informerte og observerte registrert under oppdrag for andre er ikke med i denne oversikten her. Dette blir rapportert direkte til oppdragsgiver, og går inn i annen nasjonal statistikk.

De mindre ureglementerte sakene blir reagert med OPS, dvs. ”oppgjort på stedet”, der

vedkommende blir gjort oppmerksom på "forseelsen" og får en advarsel. En typisk OPS-sak er manglende underskriving av villreinjaktkortet.

Antall informerte		117						
Antall kontrollerte	Småviltjakt	1	Antall rapporterte saker	Småviltjakt		Antall saker gjort opp på stedet	Småviltjakt	
	Storviltjakt	16		Storviltjakt			Storviltjakt	
	Fiske	6		Fiske			Fiske	
	Motorferdsel	3		Motorferdsel			Motorferdsel	1
	Verneregler	2		Verneregler			Verneregler	
	Annet	13		Annet			Annet	
Sum		41	Sum		0	Sum		1
						Sum publikumskontakt		159

Tabell 2 Informerte, kontrollerte og rapporterte Sel 2024.

Ute i fjellet informerte Fjellopsynet 159 personer, inkludert de kontrollerte. I tillegg har fjellstyret svært mange henvendelser til kontoret. Antall personer som er informert per telefon og e-poster er ikke tallfestet, men antallet som informeres på denne måten er mye større enn de som blir informert ute i felten.

3.3 Fordeling arbeidsoppgaver.

For hver dag føres det statistikk over antall timer og hva som gjøres. Arbeidet for fjellstyret er delt inn i oppgaver som er refusjonsberettiget (oppsyn, skjøtsel, saksbehandling og annet), og ikke refusjonsberettiget som for eksempel salg av jakt og fiskekort. Videre føres det oversikt over det arbeidet som utføres for miljøforvaltningen og andre oppdragsgivere.

4 INFORMASJON – TILTAK

4.1 Informasjon og internett

Informasjon til de ulike brukerne av statsallmenningen er en viktig del av fjellstyrets arbeid. Telefon, internett, post, e-post og møter er viktige informasjonskanaler, og det legges betydelig vekt på å møte brukergruppene ute i felten. Fjellstyre har egen hjemmeside og felles facebookside med Vulufjell Fjellstyre og Fron Fjellstyre.

I 2018 opprettet vi egen nettbutikk med salg av jakt- og fiskekort inne på hjemmesiden til Sel Fjellstyre.

Fjellstyret har i flere år informert på egen nettside (www.sel-fjellstyre.no). Mange jegere, fiskere og friluftsfolk nås med informasjon gjennom internett.

Innenbygds jegere søker villreinjakt via nettsiden. Her kan alle småviltjegere og garn/oterfiskere også rapportere fangst etter endt jakt og fiskesesong.

Sel Fjellstyre selger fiskekort i tillegg til egen hjemmeside, på nettstedet inatur.no. Utenbygds småviltjegere søker på fjellstyrets hjemmeside.

Søknads- og trekningsprosedyre for utenbygdsboende villreinjegere, og elgjaktlag foregår via Inatur, og administreres av Fjellstyrene i Oppland.

4.2 Rekruttering

For å stimulere ungdommen i Sel til å utøve jakt, fiske og friluftsliv, samt vise hva Fjelloppsynet og Fjellstyret jobber med har det blitt utført følgende tiltak:

- For å rekruttere nye villreinjegere tildeles førstegangsjegere korttypen simle/fritt dyr under 40 kg.
- Voksne, barn og unge var med å sette ut fisk i ulike vann i statsallmenningene
- Det blir gitt gratis småviltkort med hund til innenbygdsboende førstegangsjegere over 16 år som tar jegerprøven i Sel. Opplæringsjakt på småvilt for aldersgruppen 14 -16 er gratis.
- Opplæringsjakt (16-18 år) på villreinjakt. Jeger under opplæring kan jakte sammen med en annen jeger på denne sitt kort.

5 FISKEFORVALTNING

Fjellstyret forvalter fiske i 39 fiskevatn og flere fiskeførende elver/bekker. Hvert år settes det ut fisk i flere av vannene i Statsallmenningen.

5.1 Generelt om dette året

Vi hadde en oppgang i salg av fiskekort i 2024. Hovedsakelig gjaldt dette salg av døgnkort.

5.2 Fiskeregler

Det ble foretatt endringer i fiskereglene dette året.

5.3 Priser

Det ble ikke gjort prisendringer dette året.

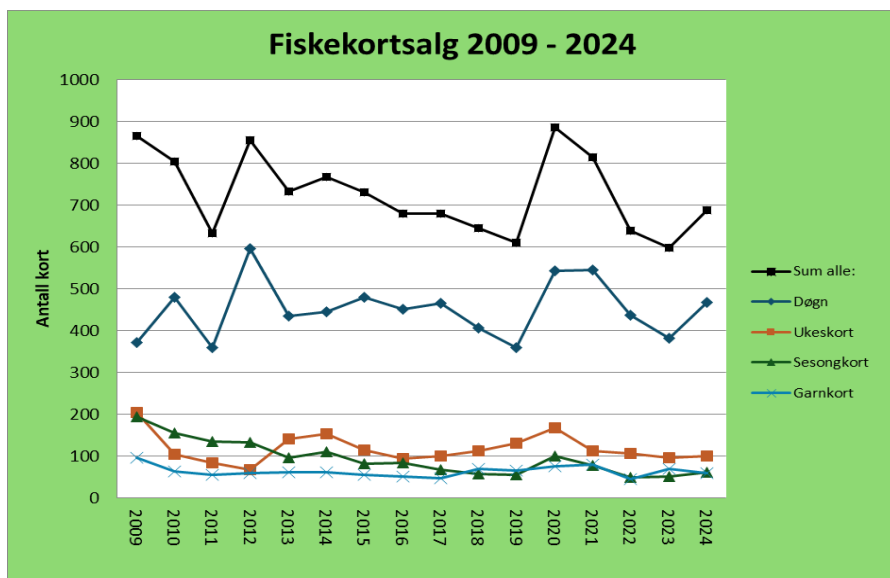
5.4 Fiskekort

I 2024 ble det solgt 688 (598) fiskekort. Det er en oppgang fra året før. Det var en nedgang i antall garnkort i forhold til året før.



Alle	2009	2010	2011	2012	2013	2014	2015	2016	2017	2018	2019	2020	2021	2022	2023	2024
Døgn	372	480	360	596	434	444	479	451	466	406	359	543	545	437	382	467
Ukeskort	204	105	83	68	141	153	115	94	100	113	130	168	113	107	95	101
Sesongkort	194	156	135	133	97	110	81	83	67	57	56	100	78	49	52	61
Garnkort	96	64	55	59	61	61	55	52	47	69	65	75	79	46	69	59
Sum alle:	866	805	633	856	733	768	730	680	680	645	610	886	815	639	598	688

Tabell 3 Solgte fiskekort i perioden 2009 -2024



Figur 1 Solgte fiskekort

5.5 Fangstrapper

Av 59 solgte garnkort ble det innlevert 1 rapport. Depositumsordningen ble avvirket, da MD ikke lenger tillater dette. Vi kan derfor ikke forvente å få inn flere rapporter i årene som kommer.

5.6 Prøvefiske

Det ble ikke utført prøvefiske dette året.

5.7 Fiskeutsetting

I 2024 ble det satt ut 400 stk. 2-åringer i 7 vatn. Det er større overlevelse på fisken som settes ut som 2 åringer fremfor yngel og 1 åringer. Fjellstyret har derfor redusert antallet som blir satt ut i de enkelte vann i forhold til dette, og all settefisken er nå 2-åringer. Settefisken ble hentet fra Vågåfisk AS. Fiskestammen Gjende ble benyttet. All settefisk ble finneklipt.

Fiskeutsetting 2024		
Navn	Antall	Strl
Midtre Høvringsvatnet	40	2-åringer
Olastjern	100	2-åringer
Vatjern	40	2-åringer
Holsætertjern	40	2-åringer
Holtjern	40	2-åringer
Kluftjern	40	2-åringer
Hemtjønn	100	2-åringer
Sum:	400	

Tabell 3 Fiskeutsetting dette året.



Stor takk til dugnadsgjengen som var med å sette ut fisk i statsallmenningene i Sel!

5.8 Ørekytefiske

Vålåsjøen, Hesstjern, Furusjøen og Svarttjern (Holsetra) har en stor bestand av ørekyte. Noen få hytteeiere ved Vålåsjøen har fått låne ruser av fjellstyret for å forsøke å holde bestanden nede. Fjelloppsynet har også dette året tatt ut ørekyte med teiner på Hesstjønn.

5.9 Tiltak

Man startet opp igjen med utsetting av aure på Hemtjønn i 2020 etter et opphold siden 2016. Da det viser seg at fangsten av aure har gått dramatisk ned siden man stoppet utsettingen.

5.10 Annet

Sel Fjellstyre er medeier i Vågåfisk AS, som ligger i Randsverk og driftes av Vågå Fjellstyre. Stammen som brukes i Sel er i hovedsak Gjende.

Det er fra dette anlegget fjellstyret henter fisken fra.

6 SMÅVILTFORVALTNING

Fjellstyret forvalter småviltjakta i et 276 km² stort område som består av både skog og høyfjell.

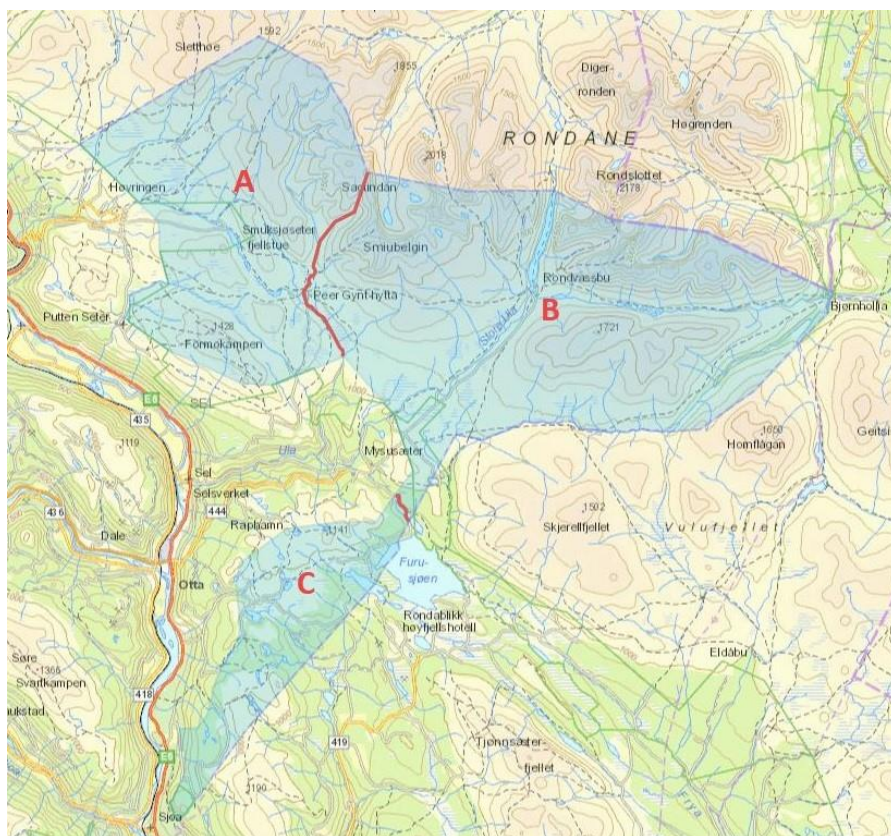
6.1 Generelt om dette året

Taksering.

Det ble gått 14 takseringslinjer og taksert 35 km linjer. Det ble observert 48 liryper, 10 stegger, 7 høner, 26 kyllinger og 5 ukjente. Dette tilsier en kyllingproduksjon på 3,7 kylling pr. høne.

Antallet linjer bør økes neste år for å komme nærmere 70 km som er anbefalt minste strekning. Antallet observasjoner var 20 og det anbefales at man nok linjer slik at man minst får 40 observasjoner for at resultatet skal bli best mulig. 2024 var et forsøks-år og det tas sikte på å utvide med flere linjer i samarbeid med Dovre Fjellstyre og Vulufjell Fjellstyre. Takseringen ble utført av Gudbrandsdal Fuglehundklubb.

Statsallmenningen er delt inn i tre jaktfelt for utenbygdsboende med hund. A (Høvringen), B (Spranget), og C: (Kringsetra). I felt C fikk man også tilbud om flerårskontrakt med rullering av perioder.



Kart 1 Viser feltinndelingen for småviltjakt med hund for utenbygdsboende i Sel.

Responsen på ordningen med feltinndeling er veldig godt mottatt av jegerne. Dette var med på å redusere tette jegerkonsentrasjoner i områder som f.eks. Spranget.

I 2024 så vi en forsiktig oppgang for lirypebestanden. Det var en økende smågnageraktivitet på senhøsten noe som kan indikere en videre oppgang.

6.2 Priser

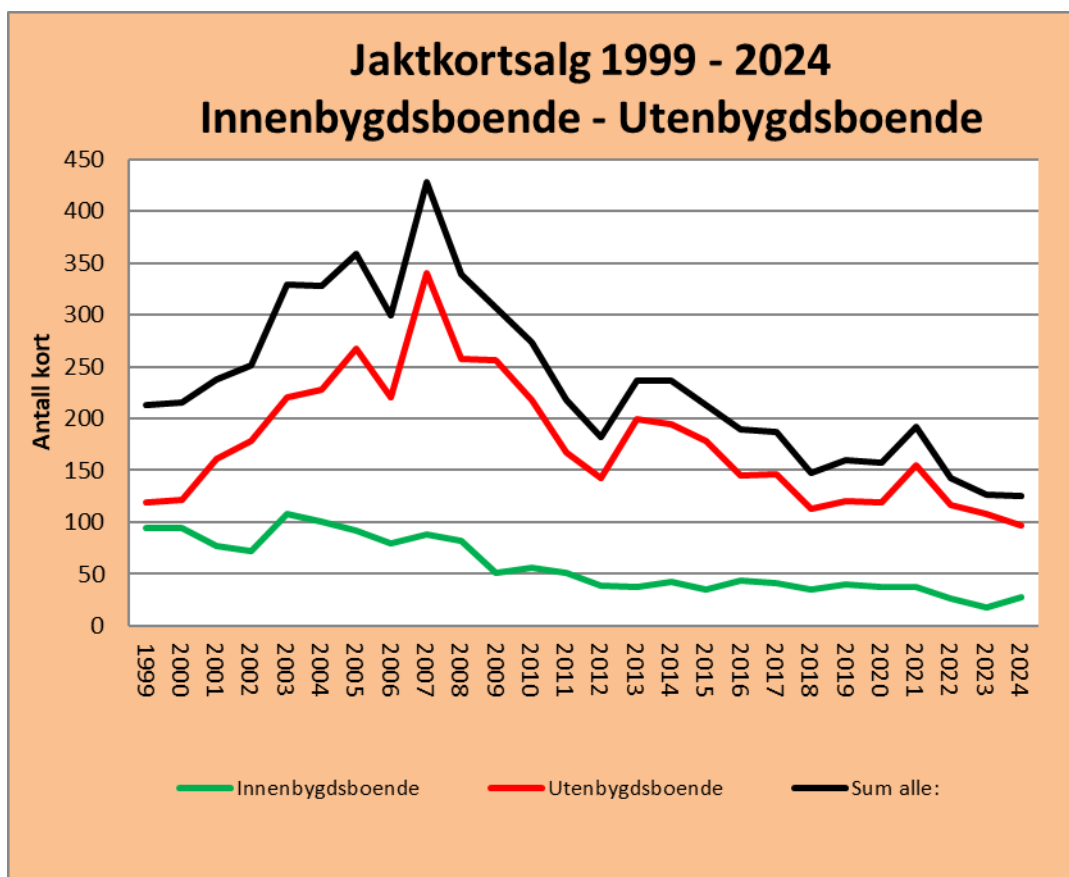
Det ble ikke gjort endringer på prisene dette året.

6.3 Salg av jaktkort

Denne jaktseasonen ble det solgt 125 (126) småviltkort, som er tilnærmet det samme som året før. 78 % av kortene ble solgt til utenbygdsboende jegere.

Sum alle:	2007	2008	2009	2010	2011	2012	2013	2014	2015	2016	2017	2018	2019	2020	2021	2022	2023	2024
Innenbygdsboende	88	82	51	56	51	39	37	42	35	44	41	35	40	38	37	27	18	28
Utenbygdsboende	340	257	256	218	167	143	200	194	178	145	146	113	120	119	155	116	108	97
Sum alle:	428	339	307	274	218	182	237	236	213	189	187	148	160	157	192	143	126	125

Tabell 4 Viser antall kort solgt i perioden fordelt på innenbygdsboende og utenbygdsboende.



Figur 2 Solgte småviltkort innenbygdsboende og utenbygdsboende

For å ha en forutsigbarhet for jegerne og å minske jakttrykket, har Sel Fjellstyre vedtatt at det skal selges et begrenset antall kort i alle kategorier både for innenbygds og utenbygds jegere, med og uten hund. Ved en teoretisk 60/40 fordeling av innenbygds og utenbygds tilsier dette i praksis at alle innenbygdsboende får muligheten til å kjøpe kort med eller uten hund.

6.4 Fangstrapporter

6.4.1 Innleverte fangstrapporter

Etter at Miljødirektoratet mente at det ikke var lov å ta depositum (som ble tilbakebetalt ved innlevert fangstrapport), har andelen fangstrapporter og innsendte rypevinger sunket. Sammenstillinger av disse forteller oss lite, og vi har derfor bestemt å ikke lenger utarbeide slike.

6.4.2 Felt småvilt

Det ble felt lite lirype og fjellrype også denne høsten. Flere valgt å trene hund eller jakte andre arter som skogsfugl og hare. Det har ikke vært smånagerår siden 2018 i Rondane.

7 Rovviltfangst/Jakt

I fellesskap med grunneierlagene tilsluttet Bestandsplanområde Sel-Øst er det innført skuddpremie på rødrev og mår. Driftsplanområdet Sel-Øst står for utbetalingen av skuddpremien. Det ble fanget en mår i statsallmenningen.

8 Storvilt

8.1 Villrein

Størstedelen av statsallmenningen ligger innenfor Rondane Nord Villreinområde.

Det er utarbeidet egen rapport for villreinjakta i Vulufjell (området sør for Ula) og en fellesrapport for hele Rondane Nord for 2024. Disse kan lastes ned fra vår hjemmeside: www.sel-fjellstyre

8.1.1 Nord og Sør for Stor-Ula

Fra 2011 har det blitt tildelt egne kvoter Nord og Sør for Stor-Ula. Bakgrunnen for dette var at trekkaktiviteten mellom Vulufjell og Dovre gjennom Sel har opphørt. Resultatene fra merkeprosjektet som har pågått i Rondane, bekrefter dette. Villreinen i Rondane er nå delt i tre delstammer.

8.1.2 Priser

Det ble ikke gjort prisendringer dette året.

8.1.3 Reinsjakt

Kvoten til Sel Fjellstyre, Høvringen utm.lag og Kampen gr.lag var på 43 (31) nord for Ula, 54 (33) sør for Ula, totalt 97 (64) dyr. Av dette ble 7 (4) dyr felt på nord, og 24 (10) dyr felt på sør(vulufjell). Dette gir en fellingsprosent på 16 % (13%) nord for Ula, og 44 % (30%) sør for Ula. Tallene i parentes er felling 2023.

Kvotestørrelse for Ula: Sel fjellstyre, Kampen og Høvringen utm.lag:

Type dyr	Fritt	Klyftbukk	Fritt under 40kg/simle	Kalv	Totalt
Antall	6	4	13	20	43

Tabell 5 Kvotestørrelse fordelt på type dyr nord for Ula.

Fellingstørrelse nord for Ula, Sel Fjellstyre, Kampen og Høvringen utm.lag:

Type kort	Bukk 2+	Simle 2+	Bukk 1,5	Simle 1,5	Kalv bukk	Kalv simle	Tot.
Fritt	2						2
Klyftbukk	2						2
Fritt under 40	1						1
Kalv					1	1	2
Totalt	5				1	1	7

Tabell 6 Fellingresultat fordelt på type dyr nord for Ula.

Kvotestørrelse sør for Ula:

Type dyr	Fritt	Fritt under 40kg/simle	Kalv	Totalt
Antall	14	16	24	54

Tabell 7 Kvotestørrelse fordelt på type dyr sør for Ula.

Fellingstørrelse sør for Ula:

Type kort	Bukk 2+	Simle 2+	Bukk 1,5	Simle 1,5	Kalv bukk	Kalv simle	Tot.
Fritt dyr	8						8
Fritt u/40	3	5	2				10
Kalv				1		5	6
Totalt	11	5	2	1	0	5	24

Tabell 8 Fellingresultat fordelt på type dyr sør for Ula.

55 % (36%) av kvoten gikk til utenbygdsboende jegere. Inatur foretok trekningen av denne jeger-gruppen fra kvota til fjellstyre, grunneierlagene selger sine kort selv.

Totalt 43 (40) innenbygdsboende jegere søkte på jakt.

Det er fellesjakt med Vulufjell statsallmenning sør for Ula. Som tidligere år organiserte Fjelloppsynet i Sel oppsynet i Sel, Nord-Fron og Sør-Fron. Villreinutvalget for Rondane Nord hadde ansvaret for organiseringen av oppsynet under reinsjakta i Rondane Nord.

For å lette på jakttrykket og gi reinen bedre tid til beite og naturlig trekk under reinsjakta ble det fra høsten 2016 innført følgende tiltak: Jaktstopp kl. 20, simle og kalvekort tildeles samlet, og forbud mot bruk av jaktradio ved aktiv jakt. Dette medførte rolig rein og bedre muligheter for jegerne til å felle dyr. I 2020 vedtok fjellstyret jaktfri sone 500 meter på begge sider av veien inn til Rondvassbu for å bedre sjangsen for at reinen krysser nordover.

Vi så også i høst at reinflokkene hadde problemer med å krysse Grimsdalsveien og trekke sørover. I Sel var det hovedsakelig en bukkeflokk på ca. 150 dyr som oppholdt seg i Sel sitt jaaktområde nord for Ula.

8.1.4 Forvaltning

Sammen med de andre fjellstyrene i Rondane Nord Villreinområde utførte Fjelloppsynet minimumstelling i mars måned. I Vulufjellområdet ble det da funnet 405(361), målet i bestandsplan er 500 vinterdyr. Nord for Ula 1082(937) dyr, målet i bestandsplan er 1100.

På kalvetellingen i juli som NINA utfører ble det funnet 113(88) kalver i Vulufjell stammen og 305(270) nord for Ula. Antallet før jakt var derfor ca. 518 dyr sør for Ula og 1387 nord for Ula. Tallene i parentes er for 2023.

Fjelloppsynet utførte strukturtelling på vegne av villreinutvalget sør og nord for Ula.

Mål i bestandsplan	Nord for Ula	Sør for Ula
Bukk 1,5 og eldre 30%	27%	26%
Simle 45%	47%	53%
Kalv 25%	26%	20%

Strukturtelling høsten 2024.

Strukturen(fordelingen mellom voksen bukk, simler og kalver) var etter målsetningene i bestandsplan, med unntak av litt lite eldre bukk i stammen nord for Ula. Det spesielle i år var den lave kalveprosenten sør for Ula, som gjør at området kvalifiserer til rødt(ikke godkjent) iht. kvalitetsnormen for villrein. Gledelig var det derimot at kalvevektene på de kalvene som ble felt var høyere enn forventet.

I juli måned ble det foretatt kalvetellinger fra fly i regi av NINA.

- Nord for Ula 40,2 kalv pr 100 simle/ungdyr
- Sør for Ula 35,5 kalv pr 100 simle ungdyr

For å komme over rødt nivå iht. kvalitetsnormen må det være over 35 kalv pr 100 simle/ungdyr. I delområdet Sør for Ula (Vulufjell) har andelen kalv pr simle gått ned med 10 % siden 2016.

Tellingene er av stor betydning for å kunne beregne uttaket av antall og type dyr for jakta. Tellingene er også et ledd i overvåkningsprogrammet for hjortevilt og utføres i nært samarbeid med Norsk Institutt for Naturforskning (NINA).

For å beregne reinens kondisjon og innholdet av radioaktive stoffer, ble det samlet inn kjeve og kjøttprøver fra skutte dyr under jakta. I tillegg var jegerne oppfordret til å ta CWD prøver av felte dyr. Fjelloppsynet administrerte denne ordningen. Det var sterkt oppfordret til å veie de felte dyra nøyaktig, særlig kalvene. For å få inn mest mulig kalvevekter ble det kjøpt inn vekter fra villreinutvalget som ble sendt med kalvekortene.

8.2 Elg

Sel og Nordre Kolloen statsallmenninger består av kun ett jaktfelt for elg og hjort. Dette leies normalt ut for 4 år om gangen. 2024 var andre året i perioden. Østsiden av Lågen i Sel og Nord-Fron er rammet av katarfeber hos elgen, og vi har funnet mange døde dyr særlig elgkuer. På bakgrunn av dette ble kvotene i området halvert både i 2021, 2022 og 2023. Etter

ny vurdering ble dette forlenget t.o.m. 2024. Med fortsatt lav bestand, som ser ut til å øke svakt, vil vi også fremover ha en begrenset kvote for å forsøke å bygge opp bestanden.

Søknad og trekning foregår via www.inatur.no Fjellstyre administrerer elg og hjortejakta utover det.

Årets elgkvote var på 2 dyr, 2 ungdyr/kalv. 1 Fri hjort (felleskvote utover det).

	Eldre dyr				1,5 års dyr				kalv			
	Okse	kg	ku	kg	okse	kg	Ku	kg	okse	kg	Ku	kg
					1	123						
Sum:					1							

Tabell 9 Felt elg i 2024

8.3 Rådyr og hjort

Det ble solgt 5 rådyrkort. Det ble ikke felt dyr. I tillegg ble det solgt 2 frie hjort. Det ble felt 1 hjort.

9 Oppdragsarbeid

Sel Fjellstyre utførte tjenester for en rekke oppdragsgivere.

9.1 Sel Kommune

Tjenestesalget omfatter oppsummering etter elg og hjortejakta i kommunen, innsamling og forsendelse av kjever, samt diverse oppgaver innen fisk og vilt.

9.2 Vulufjell Fjellstyre

Oppgavene omfatter oppsyn i Vulufjell Statsallmenning, sekretærfunksjon for Vulufjell Fjellstyre, administrasjon av fiske- og jaktkortsalg, og drift av hjemmeside og facebookside.

For mer info se Årsrapporten til Vulufjell Fjellstyre på www.vulufjell-fjellstyre.no

9.3 Fron Fjellstyre

Oppgavene omfatter oppsyn i Fron Statsallmenning, sekretærfunksjon for Fron Fjellstyre, administrasjon av fiske- og jaktkortsalg, hytteutleie og drift av hjemmesiden.

For mer info se Årsrapporten til Fron fjellstyre på www.fron-fjellstyre.org

9.4 Statens Naturoppsyn (SNO)

9.4.1 Jerveregistrering

Kjente hi innenfor Sel og Nordre-Kolloen statsallmenninger, og Vulufjell statsallmenning kontrolleres i mars-mai for om mulig å dokumentere yngling, resultatene av dette benyttes innen forvaltningen. Det samles i tillegg inn ekskrement prøver for DNA-analyser.



Innsamling av jervemøkk for DNA analyse.

9.4.2 Nasjonalparkoppsyn

Ulike oppgaver tilknyttet verneområder som berører Sel- og Nordre Kolloen statsallmenning, og Vulufjell statsallmenning. Ulike registreringer av rovfugl, naturtilstand, ferdsel osv. Kontroll av motorferdsel, og andre forhold som berører verneforskriften for det aktuelle verneområdet. Følgende verneområder inngikk i avtalen dette året: Rondane Nasjonalpark, Frydalen Landskapsvernområde, og Koloberget Naturresevat.

10 JORDBRUK

10.1 Beitebruk



10.1.1 Beiteavtaler

Det ble ingen forandringer i beitevedtekter eller beiteavtaler dette året.

10.2 Setring

I 2024 var det bare Grønbakken Felles seter i statsallmenningen som drev tradisjonelt seterbruk. De fleste setrene brukes i dag som beite, hamning, slått eller som fritidseiendom.

10.2.1 Setrer

Det ble behandlet 2 setersak dette året.

10.2.2 Gjerdning rundt setrer, hytter og fritidseiendommer.

I Sel og Nordre Kolloen statsallmenning har det ikke vært tillatt med inngjerding av hytter og fritidseiendommer. Dette ble forandret i 2022. Nå er det tillatt å gjerde inn inntil 50 løpemeter med egne regler for utforming av gjerde. Det gjøres oppmerksom på at inngjerding krever søknad til Statskog! Se fjellstyrets hjemmeside(sak 1/22).

Seterkveene er som regel i bruk, og gjerdene rundt disse er i god stand. Seterkveer som ikke er benyttet, eller blir leid bort er derimot i generelt dårlig forfatning. Dette er noe som fortløpende følges opp, slik at vi unngår unødige dyretragedier. Spesielt gamle trådgjerder og piggråd må registreres og følges opp i forhold til eier. Det ble sendt brev til alle setereiere om vedlikehold av gjerder, saken ble fulgt opp i 2018. Fjelloppsynet hadde med Mattilsynet på befarings i søndre del av statsallmenningen. Resultatet var nedslående, og mange setereiere fikk brev om å rette opp i forholdene. Sommeren 2019 gjennomførte fjelloppsynet tilsyn med de pålegg som var gitt etter tilsynet i 2018, egen rapport sendt Mattilsynet. Pga. fjellstyrets

dårlige økonomi har dette i mindre grad vært fulgt opp videre. I 2024 i samband med gjennomgang av statusen på setrene, har dette blitt tatt tak i.

10.3 Tilleggsjord

Det ble behandlet 5 saker vedrørende tilleggsjord/utvisning for nydyrking dette året.

11 VEGER OG STIER

11.1.1 Veier

Det ble ikke opparbeidet nye veier i statsallmenningen dette året.

12 HYTTER.

12.1 Hytter

Fjellstyret har totalt 14 hytter/steinbuer, 2 buer brukes kun som oppsynsbuer, 2 er åpne bare under jakta, 1 lånes ut gratis til fiskere i forbindelse med garnfiske, og 1 leies ut.

12.1.1 Oversikt over fjellstyrets hytter:

Utleiehytter:

- ✓ Kringseterbua

Åpne buer:

- ✓ Garvaghbue (Høvringen)
- ✓ Ottarbue
- ✓ Tamberbue
- ✓ Høgloftsbue

Åpne buer i jakta:

- ✓ Skjellebue
- ✓ Morkabua
- ✓ Fremre-Gjetarbu

Oppsynsbuer:

- ✓ Kvannslådalsbue
- ✓ Vesllegeret

Andre:

- ✓ Skoråtbue (nøkkel kan lånes av fiskere i forbindelse med garnfiske).
- ✓ Ljosåbua
- ✓ Krokutbekkbue
- ✓ Grønnbue (Illmannbua)

12.1.2 Tiltak og vedlikehold

Kringseterbua. Her ble det montert nytt røykrør og ovnen ble flyttet lenger ut fra veggen.

12.1.3 Utleie

Kringseterbua ble leid noe dette året.

12.2 Båter

Sel Fjellstyre har 2 båter som fritt kan benyttes av fiskere og andre. Disse var i 2024 plassert ved Søre-Høvringsvatnet og Nordre-Høvringsvatnet. Fjellstyret bør vurdere behovet på Nordre Høvringsvann.

Det ble avholdt befarings ved Furusjøen i 2022 for å se på plass for plassering av båter. Ettersom det er noe uenighet på Nord-Fron, var det viktig at fjellstyret fant en løsning for de som måtte flytte båtene sine fra Karelen. Dette ble gjort i samråd med hytteeierne i Elgsvika. Inntil videre har fjellstyret bestemt at det er de som har garnrett som innenbygdsboende og de som har hytte i statsallmenningen som får tillatelse til å ha båter utlagt i allmenningen. Fjellstyret vil vurdere dette når man ser hvor mange båter dette dreier seg om.

Fjellstyret arbeider også med et båtregister, men pga. kapasitetsproblemer har dette dratt noe ut i tid. Det viser seg nå at Statskog er i gang med et slikt register for all statsgrunn, så fjellstyret avventer hva de kommer frem til.

Sel Jeger og Fiskerforening har båt liggende ved Furusjøen og Vålåsjøen. Disse er til disposisjon for deres medlemmer (NJFF), dette dekker mye av behovet for fiskerne.

13 Prosjekter, åpne møter og foredrag

Fjellstyret gjennomfører i løpet av året en rekke prosjekter og åpne møter. Noen i egen regi, men de fleste gjennomføres for andre oppdragsgivere og finansieres med eksterne midler. Dette er en oversikt over de viktigste prosjektene Sel Fjellstyre var med på dette året.

13.1 Båtprosjekt – utkjøring og kassering av gamle båter.

Sel Fjellstyre er med i et prosjekt i samarbeid med Handelens Naturfond. Prosjektet tar for seg å fjerne gamle båtvrak fra naturen, og levere disse til destruksjon. Dette gjelder både plast/glassfiber og gamle trebåter. Hensikten er å få bort forurensing og mikroplast fra naturen. På statsallmenningene våre har vi en del slike «båtvrak» både med og uten kjente eiere. Fjelloppsynet oppfordrer de som har slike vrak liggende å ta kontakt!

I 2024 fjernet vi 5 båter, 4 i 2023. Prosjektet fortsetter i 2025.



Arbeidet foregår både til vanns og til lands!

13.2 Normann Prosjektet (Gråhøprosjektet).

Registrering av villreinens områdebruk i Tjønnseterfjellet (Nord- og Sør-Fron). Kan lastes ned fra fjellstyrets hjemmeside.

Finansiert av Villreinutvalget for Rondane Nord, Villreinnemnda for Rondane og Sølknkletten, Villreinnemnda, Oppland fylkeskommune, Hedmark fylkeskommune, Nord-Fron Kommune m.fl.

13.3 Trekningsmøte villrein 2024.

Det årlige trekningsmøtet for innenbygdsboende ble avholdt på Otta som tidlige år. Oppmøtet var bra når man ser dette i forhold til antallet innenbygds søkere. Dette er en fin arena for fjellstyre til å informere om sitt arbeid og situasjonen i reinsfjellet.

14 TILSKUDD

14.1 Allmennyttige formål

Fjellstyret har ikke økonomi til å gi tilskudd til allmennyttige formål.

15 ØKONOMI OG REGNSKAP

Fjellstyrets regnskap viser et positivt årsresultat på kr 90 802. Hovedårsaken til dette er det nylig inngåtte samarbeidet med Fron Fjellstyre. I tillegg til salg av tjenester, medfører samarbeidet mellom de tre fjellstyrene at det blir flere å dele kontor og utstyrskostnadene på.

Stein Svendsen har ført regnskapet som blir revidert av Gudbrandsdal Revisjon.

Otta 14.04.2025