

# ÅRSMELDING 2025



---

SEL FJELLSTYRE

---

<b>1</b>	<b>INNLEDNING</b> .....	<b>5</b>
<b>2</b>	<b>ORGANISERING</b> .....	<b>5</b>
2.1	ARBEIDSMILJØ OG LIKESTILLING .....	5
2.2	VERNEOMBUD .....	6
2.3	HELSE, MILJØ OG SIKKERHET .....	6
2.4	YTRE MILJØ .....	6
2.5	FJELLSTYRET .....	6
2.6	ADMINISTRASJON/OPPSYN .....	6
2.7	STYREMØTER.....	6
2.8	FJELLSTYRESAKER.....	7
<b>3</b>	<b>OPPSYN, TILSYN OG TIMEFORBRUK</b> .....	<b>8</b>
3.1	OPPSYN I VERNEDE OMRÅDER. ....	8
3.2	ULOVLIGHETER OG ANMELDELSER .....	8
3.3	FORDELING ARBEIDSOPPGAVER.....	9
<b>4</b>	<b>INFORMASJON – TILTAK</b> .....	<b>9</b>
4.1	INFORMASJON OG INTERNETT .....	9
4.2	REKRUTTERING .....	10
<b>5</b>	<b>FISKEFORVALTNING</b> .....	<b>10</b>
5.1	GENERELT OM DETTE ÅRET.....	10
5.2	FISKEREGLER.....	10
5.3	PRISER .....	10
5.4	FISKEKORT .....	10
5.5	FANGSTRAPPORTER .....	11
5.6	PRØVEFISKE.....	11
5.7	FISKEUTSETTING.....	11
5.8	ØREKYTEFISKE .....	12
5.9	TILTAK .....	12
5.10	ANNET .....	12
<b>6</b>	<b>SMÅVILTFORVALTNING</b> .....	<b>12</b>
6.1	GENERELT OM DETTE ÅRET.....	12
6.2	PRISER .....	13
6.3	SALG AV JAKTKORT .....	13
6.4	FANGSTRAPPORTER .....	14
<b>7</b>	<b>ROVVILTFANGST/JAKT</b> .....	<b>14</b>
<b>8</b>	<b>STORVILT</b> .....	<b>15</b>
8.1	VILLREIN .....	15
8.2	ELG.....	17
8.3	RÅDYR OG HJORT.....	18
<b>9</b>	<b>OPPDRAGSARBEID</b> .....	<b>18</b>
9.1	SEL KOMMUNE .....	18
9.2	VULUFJELL FJELLSTYRE .....	18
9.3	FRON FJELLSTYRE .....	18
9.4	STATENS NATUROPPSYN (SNO).....	18
<b>10</b>	<b>JORDBRUK</b> .....	<b>19</b>
10.1	BEITEBRUK .....	19
10.2	SETRING .....	19
10.3	TILLEGGSJORD.....	19
<b>11</b>	<b>VEGER OG STIER</b> .....	<b>19</b>

<b>12</b>	<b>HYTTER</b> .....	<b>19</b>
12.1	HYTTER .....	19
12.2	BÅTER .....	21
<b>13</b>	<b>PROSJEKTER, ÅPNE MØTER OG FOREDRAG</b> .....	<b>22</b>
13.1	BÅTPROSJEKT – UTKJØRING OG KASSERING AV GAMLE BÅTER. ....	22
13.2	NORMANN PROSJEKTET (GRÅHØPROSJEKTET). ....	22
13.3	TREKNINGSMØTE VILLREIN 2025.....	22
<b>14</b>	<b>TILSKUDD</b> .....	<b>22</b>
14.1	ALLMENNYTTIGE FORMÅL.....	22
<b>15</b>	<b>ØKONOMI OG REGNSKAP</b> .....	<b>22</b>

**Tabeller:**

TIMEFORBRUK FORDELT PÅ OPPDRAGSGIVERE. ....	8
INFORMERTE, KONTROLLERTE OG RAPPORTERTE SEL 2025. ....	9
FISKEUTSETTING DETTE ÅRET. ....	12
KVOTE FORDELT PÅ TYPE DYR NORD FOR ULA. ....	15
FELLINGSRESULTAT FORDELT PÅ TYPE DYR NORD FOR ULA. *SKADD SIMLE. ....	15
KVOTE FORDELT PÅ TYPE DYR SØR FOR ULA. ....	15
FELLINGSRESULTAT FORDELT PÅ TYPE DYR SØR FOR ULA. ....	15
FELT ELG I 2025. ....	18

**Figurer:**

GRAFISK FREMSTILLING AV TIMEFORDELINGEN. ....	8
SOLGTE FISKEKORT. ....	11
SOLGTE SMÅVILTKORT INNENBYGDSBOENDE OG UTENBYGDSBOENDE. ....	14

## 1 INNLEDNING

Sel Fjellstyre ble i 1981 slått sammen med Nordre Kolloen Fjellstyre. Det ble opprettet et felles fjellstyre for disse to statsallmenningene, som fikk navnet Sel Fjellstyre. For arealet fjellstyre forvalter etter Fjelloven brukes Sel og Nordre Kolloen Statsallmenninger.

Grunnlaget for etableringen av fjellstyret var "Fjelloven" (Lov om utnyttning av rettar og lunnende m.m. i statsallmenningane) som gir fjellstyrene i Midt- og Sør-Norge regler for forvaltningen av statsallmenningene.

Gjennom Fjelloven er fjellstyrene tillagt administrasjonen av bruksrettene som i hovedtrekk omfatter setring, beite, jakt, fangst og fiske. I dag er fjellstyresystemet solid innarbeidet i natur- og utmarksforvaltningen på statsgrunn i Midt- og Sør-Norge. Paraplyorganisasjonen for fjellstyrene kalles Norges Fjellstyresamband, og befinner seg i Oslo med 4 heltidsansatte.

Årsmeldinga skal gi en oversikt over aktiviteten i Sel- og Nordre-Kolloen Statsallmenninger dette året, og skal være et viktig hjelpemiddel for vurdering av egen virksomhet samt informere myndigheter, oppdragsgivere og brukere av statsallmenningen.

## 2 ORGANISERING

Sel Fjellstyre består av et styre på fem personer som velges av kommunestyret hvert 4. år. Fjellstyret har ansatt egne Fjellopsyn som står for den daglige driften.

Sel og Nordre Kolloen Statsallmenninger har et areal på 276.400 da, hvorav 252.900 da er høyfjell. 240.000 da. ligger innenfor Rondane Nasjonalpark. I tillegg til nasjonalpark er deler av statsallmenningen vernet i form av Frydalen landskapsvernområde og Kolloberget Naturreservat.

Fjellstyret har kontor i Gamle Sel Skole, Skulevegen 1, 2672 Sel, med 2 helårsansatte Fjellopsyn/sekretær og 1 sesongoppsyn.

Fjellopsynet har politimyndighet innenfor natur- og miljølovene, og samarbeider med Politiet, Vulufjell Fjellstyre, Fron Fjellstyre, Norsk Institutt For Naturforskning (NINA), Nasjonalparkstyret Rondane/Dovre, Statens Naturoppsyn (SNO), Statsforvalteren i Innlandet, Statskog, Sel Kommune m.fl. Foruten disse er det et godt samarbeid med de ulike fjellstyrene og rettighetshaverne tilknyttet statsallmenningen.

Fjellstyret baserer mye av sine inntekter på salg av tjenester til ulike aktører. Dette er i hovedsak Sel Kommune, Vulufjell Fjellstyre, Fron Fjellstyre og SNO. I tillegg gjennomføres det en rekke prosjekter finansiert med omsøkte midler.

### 2.1 Arbeidsmiljø og likestilling

Fjellstyret hadde 2 fast ansatte i 100% i 2025, 2 menn. Samt en sesongansatt på timesbasis, mann.

Sel Fjellstyre bestod av 5 medlemmer, 3 menn og 2 kvinner. Det ikke vært registrert alvorlige ulykker blant de ansatte dette året.

## 2.2 Verneombud

Arbeidsmiljøloven (§ 6-1) krever at virksomheter med ansatte skal velge seg et verneombud. Ved virksomheter med mindre enn 10 ansatte kan det skriftlig avtales annen ordning, bl.a. at det ikke skal være verneombud ved bedriften. En slik avtale varer ifølge arbeidsmiljøloven i 2 år, hvis ikke annet er avtalt. Sel Fjellstyre har fattet vedtak om at det ikke er behov for et verneombud i bedriften, vedtaket gjelder til annet vedtak blir fattet.

## 2.3 Helse, Miljø og Sikkerhet

Sel Fjellstyre gjennomgikk og reviderte HMS-instruksen i 2024.

Det blir gjennomført årlige medarbeidersamtaler. For å bedre sikkerheten til de ansatte ble det i 2020 innkjøpt en ny snøscooter, som erstatning for en eldre utslitt scooter. Fjellstyret har som policy at det som «hovedregel» skal benyttes 2 snøscootere ved feltoppdrag med bakgrunn i sikkerheten til de ansatte.

## 2.4 Ytre miljø

Alt avfall blir håndtert gjennom kommunens avfallshåndtering, og spesialavfall blir levert på kommunens miljøstasjon. Virksomheten drives ikke på en måte som forurensrer miljøet utover det som er vanlig og akseptabelt i slike virksomheter.

## 2.5 Fjellstyret

<b>Fjellstyremedlem 2023 - 2027</b>	<b>1. varamedlem</b>	<b>2. varamedlem</b>
Håkon Nårstad, leder	Kjetil Eide	Atle Bråtet
Jan Ingar Formo, nestleder	Olav J. Bergum	Erik Mæhlum
Oddny Teighagen	Ragnhild Solhjemsleie	Ingebjørg Uldalen
Jan Olav Solstad	Egil Skredemellem	
Anne Britt Bismo	Kjetil Rise Pedersen	

Tabell 1 Fjellstyremedlemmer med varamedlemmer 2023 - 2027

## 2.6 Administrasjon/opsyn

<b>Ansatt</b>	<b>Arbeidsoppgaver</b>
Per-Erik Sannes	Fjellopsyn og daglig leder i 100% stilling
Kai Rune Båtstad	Fjellopsyn, 100% stilling
Knut Helge Båtstad	Sesongansatt

Tabell 2 Ansatte i Sel Fjellstyre i 2025

## 2.7 Styremøter

Sel Fjellstyre avviklet 5 (3) styremøter, der 29 (24) saker ble behandlet, (+ referatsaker og drøftingssaker). I tillegg ble det avholdt trekningsmøte for villreinjakta og møter med Statskog, landbrukskontoret, bruksberettigede osv. Fjellstyremøtene er åpne for alle og annonseres via våre nettsider. Møteboka og alle møtereferat er tilgjengelig på nettsidene.

Representasjon i utvalg, styrer og råd:

- Villreinutvalget for Rondane Nord, styremedlem (Jan Ingar Formo)
- Villreinutvalget for Rondane Nord, sekretær (Per-Erik Sannes)
- Norges Fjellstyresamband, styreleder (Jan Olav Solstad)
- Interimstyre FOU-merkeprosjekt villrein i Rondane Nord, leder (Jan Olav Solstad)
- Vågåfisk AS (Oddny Teighagen)
- Fjelloppsynsgruppa, leder (Kai Rune Båtstad)
- Norges Fjellstyresamband, styremedlem ansatte (Kai Rune Båtstad)
- Bestandsplanområde Sel-Øst, styremedlem (Per-Erik Sannes)
- Prosjektgruppe «Normann prosjektet» (Per-Erik Sannes)
- Villreinforum, leder (Jan Olav Solstad)
- Rådgivende utvalg for Rondane og Dovre nasjonalparker (Knut Erik Ulen)

## 2.8 Fjellstyresaker

Sak.nr.	Overskrift
01/25	Søknad Storulvegen om preparering av skiløype.
02/25	Klage på fjellstyrevedtak i sak 11/24.
03/25	Søknad om fritidsfeste på fiskebu.
04/25	Priser reinsjakt.
05/25	Valg av representant til Villreinutvalget for Rondane Nord.
06/25	Småviltjakta 2025 diverse.
07/25	Nye priser småviltjakt.
08/25	Nye priser fiske.
09/25	Årsmelding 2024.
10/25	Regnskap 2024.
11/25	Budsjett 2025.
12/25	Forslag til tiltaksplan for villrein i Rondane.
13/25	Søknad om restaurering av båtnaust - Smukksjøseter.
14/25	Forslag til forskrift om atferdsregler og parkering på og ved Tjønnbakkvegen, ved reinsbommen og på Spranget.
15/25	Søknad om omlegging av løypetrase Formokampen.
16/25	Rypejakta 2025.
17/25	Nye korttyper fiske.
18/25	Søknad om motorferdsel Kvam IL.
19/25	Utlysning av Bakkensetra på Kringsetra, kve som har falt i det fri.
20/25	Seterkve som har falt i det fri Søre Vangen feste nr. 112.
21/25	Seterkve som har falt i det fri Vangen seter feste nr. 113.
22/25	Seterkve som har falt i det fri Einangseter Søndre feste nr. 117.
23/25	Seterkve som har falt i det fri Einangseter Nordre feste nr. 115.
24/25	Seterkve som har falt i det fri Breden Nordre feste nr. 146.
25/25	Seterkve som har falt i det fri Rønningen seter feste nr. 124.
26/25	Søknad fra Nordre Furusjøen Vel om dagsturhytte.
27/25	Reinsrapport Vulufjellområdet.
28/25	Reinsrapport Rondane Nord.
29/25	Søknad om motorisert ferdsel DNT Oslo og Omegn

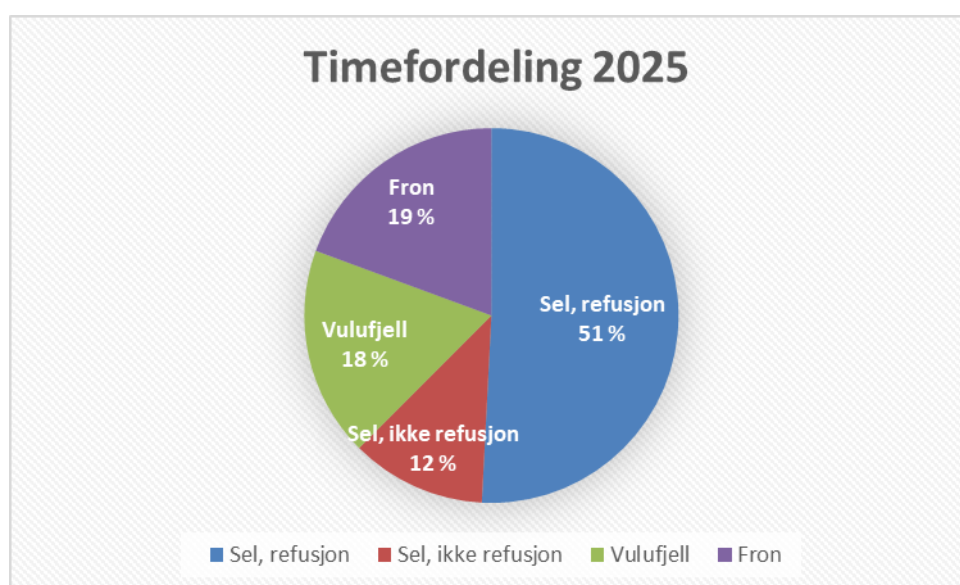
Tabell 3 Fjellstyresaker i 2025

### 3 OPPSYN, TILSYN OG TIMEFORBRUK

Totale antall timer var 3398. Refusjonsberettiget arbeid for Sel Fjellstyre utgjorde 1727 timer. 616 timer for Vulufjell Fjellstyre, 659 timer for Fron Fjellstyre, samt 397 timer for andre oppdragsgivere (Statens Naturoppsyn, Nasjonalparkforvaltningen, Sel Kommune, ulike prosjekter osv.).

<b>Timefordeling 2025</b>	<b>Sel, refusjon</b>	1727
	<b>Sel, ikke refusjon</b>	397
	<b>Vulufjell</b>	616
	<b>Fron</b>	659
		<b>3398</b>

Tabell 1 Timeforbruk fordelt på oppdragsgivere. Tjenest salg til andre, samt ulike prosjekter ligger under Sel, ikke refusjon.



Figur 1 Grafisk fremstilling av timefordelingen.

#### 3.1 Oppsyn i verneområder.

Fjellopsynet utførte oppsyn i Rondane NP, Kolodokka NR, Frydalen LVO. Det er inngått oppsynsavtaler med Statens Naturoppsyn (SNO) om dette arbeidet.

#### 3.2 Ulovligheter og anmeldelser

Det foreligger 1 anmeldelse for ulovlig motorferdsel.

Antall rapporterte, informerte og observerte registrert under oppdrag for andre er ikke med i denne oversikten her. Dette blir rapportert direkte til oppdragsgiver, og går inn i annen nasjonal statistikk.

De mindre ureglementerte sakene blir reagert med OPS, dvs. ”oppgjort på stedet”, der vedkommende blir gjort oppmerksom på ”forseelsen” og får en advarsel. En typisk OPS-sak er manglende underskriving av villreinjaktkortet.

<b>Antall informerte</b>		<b>117</b>						
<b>Antall kontrollerte</b>	<b>Småviltjakt</b>	5	<b>Antall rapporterte saker</b>	<b>Småviltjakt</b>		<b>Antall saker gjort opp på stedet</b>	<b>Småviltjakt</b>	1
	<b>Storviltjakt</b>	19		<b>Storviltjakt</b>			<b>Storviltjakt</b>	
	<b>Fiske</b>	10		<b>Fiske</b>			<b>Fiske</b>	
	<b>Motorferdsel</b>	2		<b>Motorferdsel</b>	1		<b>Motorferdsel</b>	1
	<b>Verneregler</b>	17		<b>Verneregler</b>			<b>Verneregler</b>	
	<b>Annet</b>	12		<b>Annet</b>			<b>Annet</b>	
	<b>Sum</b>	<b>41</b>		<b>Sum</b>	<b>1</b>		<b>Sum</b>	<b>1</b>
						<b>Sum publikumskontakt</b>	<b>182</b>	

Tabell 2 Informerte, kontrollerte og rapporterte Sel 2025.

Ute i fjellet informerte Fjellopsynet 182 personer, inkludert de kontrollerte. Antall kontrollerte og informerte under tjeneste for andre kommer i tillegg da dette rapporteres til tjenestekjøper. I tillegg har fjellstyret svært mange henvendelser til kontoret. Antall personer som er informert per telefon og e-poster er ikke tallfestet, men antallet som informeres på denne måten er mye større enn de som blir informert ute i felten.

### 3.3 Fordeling arbeidsoppgaver.

For hver dag føres det statistikk over antall timer og hva som gjøres. Arbeidet for fjellstyret er delt inn i oppgaver som er refusjonsberettiget (oppsyn, skjøtsel, saksbehandling og annet), og ikke refusjonsberettiget som for eksempel salg av jakt og fiskekort. Videre føres det oversikt over det arbeidet som utføres for miljøforvaltningen og andre oppdragsgivere.

## 4 INFORMASJON – TILTAK

### 4.1 Informasjon og internett

Informasjon til de ulike brukerne av statsallmenningen er en viktig del av fjellstyrets arbeid. Telefon, internett, post, e-post og møter er viktige informasjonskanaler, og det legges betydelig vekt på å møte brukergruppene ute i felten. Fjellstyre har egen hjemmeside og felles facebookside med Vulufjell Fjellstyre og Fron Fjellstyre.

I 2018 opprettet vi egen nettbutikk med salg av jakt- og fiskekort inne på hjemmesiden til Sel Fjellstyre.

Fjellstyret har i flere år informert på egen nettside ([www.sel-fjellstyre.no](http://www.sel-fjellstyre.no)). Mange jegere, fiskere og friluftsfolk nås med informasjon gjennom internett.

Innenbygds jegere søker villreinjakt via nettsiden. Her kan alle småviltjegere og garn/oterfiskere også rapportere fangst etter endt jakt og fiskesesong.

Sel Fjellstyre selger fiskekort i tillegg til egen hjemmeside, på nettstedet [inatur.no](http://inatur.no). Utenbygds småviltjegere søker på fjellstyrets hjemmeside.

Søknads- og trekningsprosedyre for utenbygdsboende villreinjegere, og elgjaktlag foregår via Inatur, og administreres av Fjellstyrene i Oppland.

## 4.2 Rekruttering

For å stimulere ungdommen i Sel til å utøve jakt, fiske og friluftsliv, samt vise hva Fjelloppsynet og Fjellstyret jobber med har det blitt utført følgende tiltak:

- For å rekruttere nye villreinjegere tildeles førstegangsjegere korttypen simle/fritt dyr under 40 kg.
- Voksne, barn og unge var med å sette ut fisk i ulike vann i statsallmenningene
- Det blir gitt gratis småviltkort med hund til innenbygdsboende førstegangsjegere over 16 år som tar jegerprøven i Sel. Opplæringsjakt på småvilt for aldersgruppen 14 -16 er gratis.
- Opplæringsjakt (16-18 år) på villreinjakt. Jeger under opplæring kan jakte sammen med en annen jeger på denne sitt kort.

## 5 FISKEFORVALTNING

Fjellstyret forvalter fiske i 39 fiskevatn og flere fiskeførende elver/bekker. Hvert år settes det ut fisk i flere av vannene i Statsallmenningen.

### 5.1 Generelt om dette året

Vi hadde en oppgang i salg av fiskekort i 2025. Dette gjaldt salg av døgnkort, de andre kategoriene var likt som i 2024.

### 5.2 Fiskeregler

Det ble ikke foretatt endringer i fiskereglene dette året, men det ble innført to nye korttyper: døgnkort garn og ukekort garn.

### 5.3 Priser

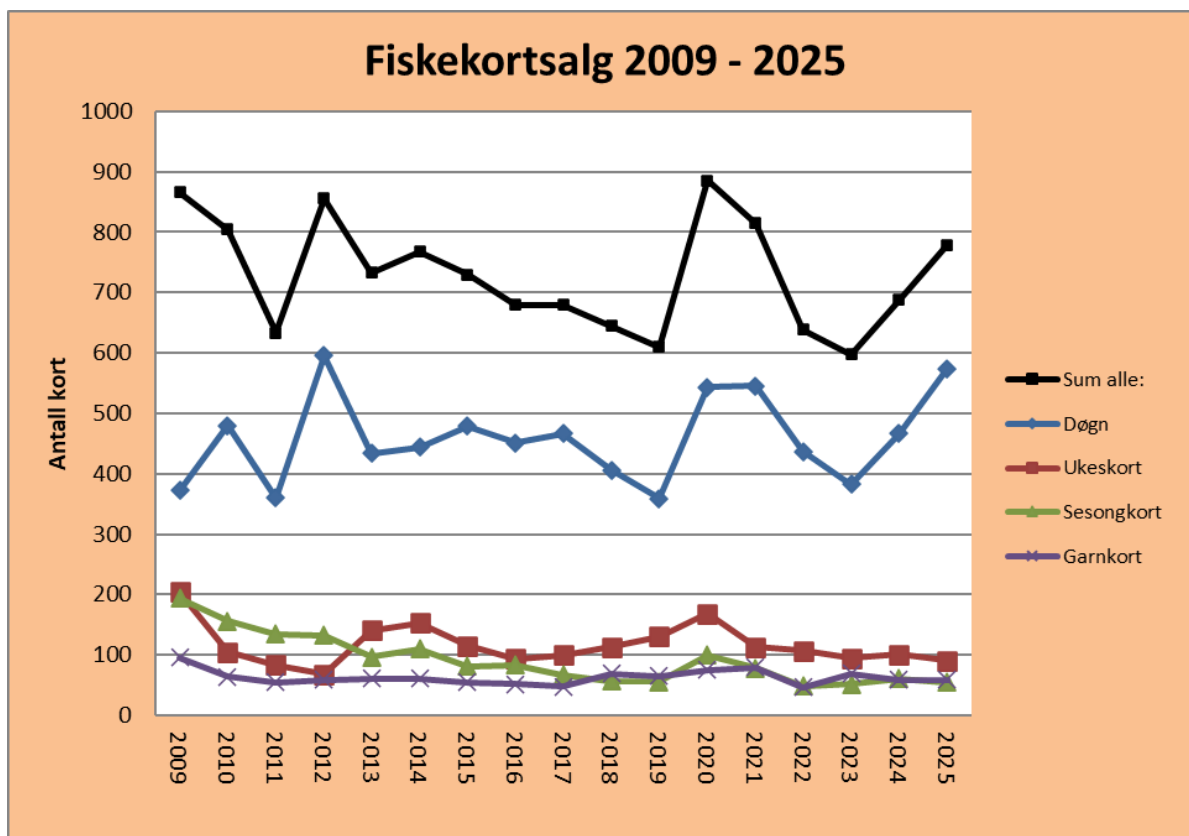
Prisene ble justert for den generelle pris og kostnadsveksten ellers i samfunnet.

### 5.4 Fiskekort

I 2025 ble det solgt 779 (688) fiskekort. Det er en oppgang fra året før.

Alle	2009	2010	2011	2012	2013	2014	2015	2016	2017	2018	2019	2020	2021	2022	2023	2024	2025
Døgn	372	480	360	596	434	444	479	451	466	406	359	543	545	437	382	467	574
Ukeskort	204	105	83	68	141	153	115	94	100	113	130	168	113	107	95	101	91
Sesongkort	194	156	135	133	97	110	81	83	67	57	56	100	78	49	52	61	55
Garnkort	96	64	55	59	61	61	55	52	47	69	65	75	79	46	69	59	59
<b>Sum alle:</b>	<b>866</b>	<b>805</b>	<b>633</b>	<b>856</b>	<b>733</b>	<b>768</b>	<b>730</b>	<b>680</b>	<b>680</b>	<b>645</b>	<b>610</b>	<b>886</b>	<b>815</b>	<b>639</b>	<b>598</b>	<b>688</b>	<b>779</b>

Tabell 3 Solgte fiskekort i perioden 2009 -2025



Figur 2 Solgte fiskekort

### 5.5 Fangstrapper

Av 59 solgte garnkort ble det innlevert 1 rapport.

### 5.6 Prøvefiske

Det ble ikke utført prøvefiske dette året.

### 5.7 Fiskeutsetting

I 2025 ble det satt ut 500 stk. 2-åringer i 11 vatn. Det er større overlevelse på fisken som settes ut som 2 åringer fremfor yngel og 1 åringer. Fjellstyret har derfor redusert antallet som blir satt ut i de enkelte vann i forhold til dette, og all settefisken er nå 2-åringer. Settefisken ble hentet fra Vågåfisk AS. Fiskestammen Gjende ble benyttet. All settefisk ble finneklipt.

<b>Fiskeutsetting 2025</b>		
<b>Navn</b>	<b>Antall</b>	<b>Strl</b>
Møretjern	<b>25</b>	2-åringer
Øvre Lynningsdalstjern	<b>25</b>	2-åringer
Olastjern	<b>100</b>	2-åringer
Vatjern	<b>40</b>	2-åringer
Heimtjern	<b>100</b>	2-åringer
Steindalstjern	<b>25</b>	2-åringer
Hesstjern	<b>25</b>	2-åringer
Holsætertjern	<b>40</b>	2-åringer
Holtjern	<b>40</b>	2-åringer
Klufttjern	<b>40</b>	2-åringer
Ranglartjern	<b>40</b>	2-åringer
<b>Sum:</b>	<b>500</b>	

Tabell 3 Fiskeutsetting dette året.

## 5.8 Ørekytefiske

Vålåsjøen, Hesstjern, Furusjøen og Svarttjern (Holsetra) har en stor bestand av ørekyte. Noen få hytteeiere ved Vålåsjøen har fått låne ruser av fjellstyret for å forsøke å holde bestanden nede. Fjelloppsynet har også dette året tatt ut ørekyte med teiner på Hesstjønn.

## 5.9 Tiltak

Man startet opp igjen med utsetting av aure på Hemtjønn i 2020 etter et opphold siden 2016. Da det viser seg at fangsten av aure har gått dramatisk ned siden man stoppet utsettingen. Varmere vann pga. klimaforandringer er en stor utfordring for røya. Det vil derfor måtte vurderes om antallet settefisk av ørret bør økes for å kompensere for dette.

## 5.10 Annet

Sel Fjellstyre er medeier i Vågåfisk AS, som ligger i Randsverk og driftes av Vågå Fjellstyre. Stammen som brukes i Sel er i hovedsak Gjende.

Det er fra dette anlegget fjellstyret henter fisken fra.

# 6 SMÅVILTFORVALTNING

Fjellstyret forvalter småviltjakta i et 276 km<sup>2</sup> stort område som består av både skog og høyfjell.

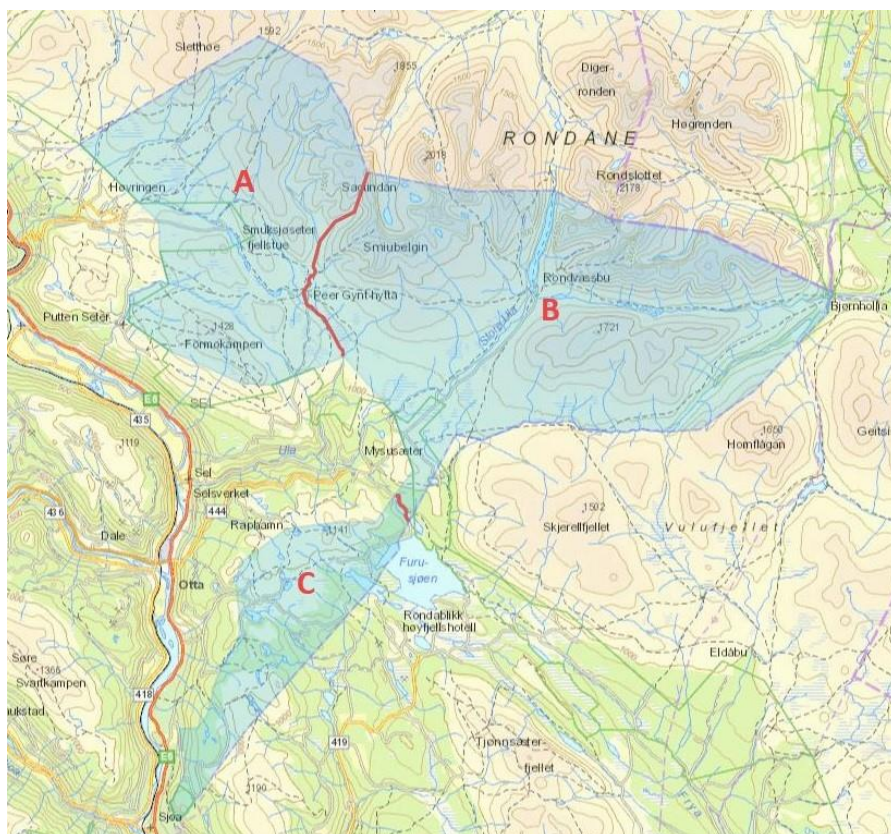
## 6.1 Generelt om dette året

### Taksering.

Det ble gått 36 takseringslinjer og taksert 92 km linjer. Det ble observert 192 liryper. Dette tilsier en kyllingproduksjon på 3,1 kylling pr. par. Tettheten var 9,7 ryper pr km<sup>2</sup>.

Antallet observasjoner var 49 og det anbefales at man har nok linjer slik at man minst får 40 observasjoner for at resultatet skal bli best mulig. Takseringene er et samarbeid med Vukufjell Fjellstyre da noen av linjene er lagt i Vulufjell statsallmenning. Takseringen ble utført av Gudbrandsdal Fuglehundklubb.

Statsallmenningen er delt inn i tre jaktfelt for utenbygdsboende med hund. A (Høvringen), B (Spranget), og C: (Kringsetra). I felt C fikk man også tilbud om flerårskontrakt med rullering av perioder.



Kart 1 Viser feltinndelingen for småviltjakt med hund for utenbygdsboende i Sel.

Respsen på ordningen med feltinndeling er veldig godt mottatt av jegerne. Dette var med på å redusere tette jegerkonsentrasjoner i områder som f.eks. Spranget.

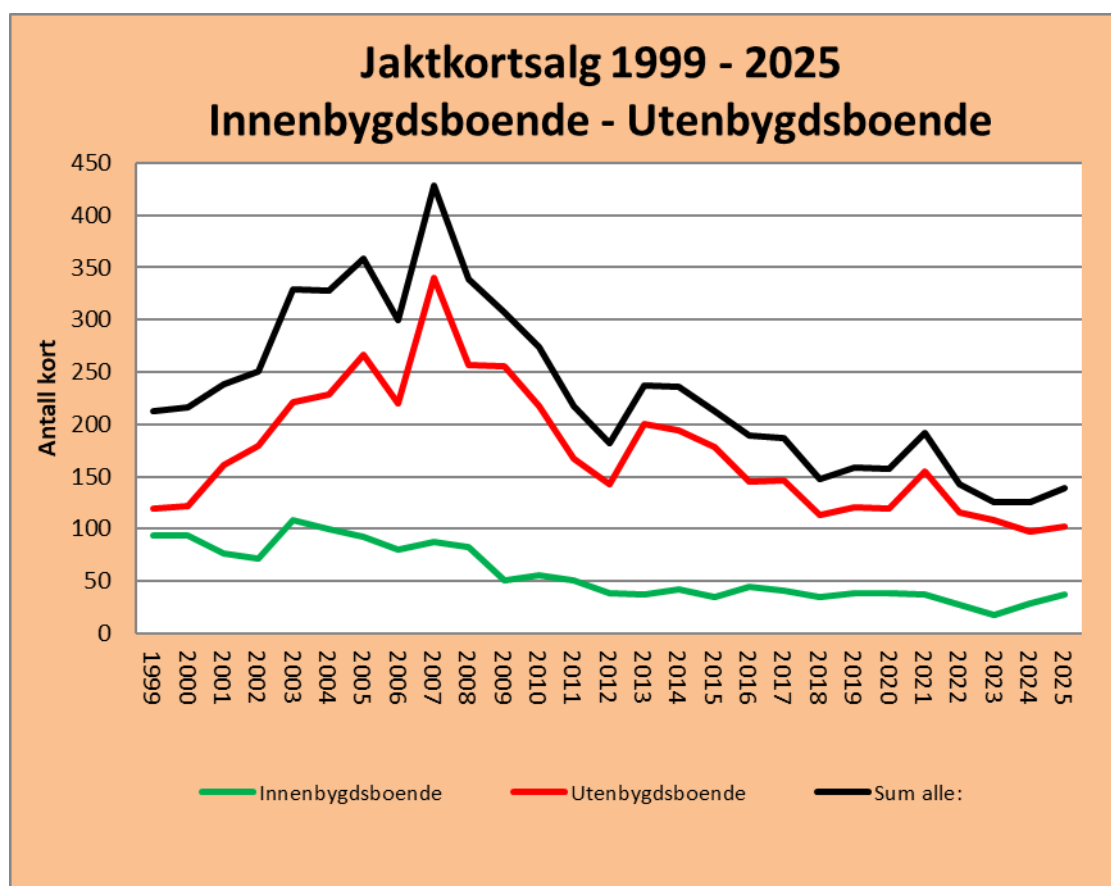
I 2025 så vi en oppgang for lirypebestanden, og økt smågnageraktivitet.

## 6.2 Priser

Kortprisene ble justert som følge av den generelle pris og kostnadsutviklingen i samfunnet.

## 6.3 Salg av jaktkort

Denne jaktseasonen ble det solgt 139 (125) småviltkort, der det er en liten økning av innenbygdskort i forhold til året før. 73 % av kortene ble solgt til utenbygdsboende jeger.



Figur 3 Solgte småviltkort innenbygdsboende og utenbygdsboende

For å ha en forutsigbarhet for jegerne og å minske jakttrykket, har Sel Fjellstyre vedtatt at det skal selges et begrenset antall kort i alle kategorier både for innenbygds og utenbygds jegere, med og uten hund. Ved en teoretisk 60/40 fordeling av innenbygds og utenbygds tilsier dette i praksis at alle innenbygdsboende får muligheten til å kjøpe kort med eller uten hund.

## 6.4 Fangstrapper

### 6.4.1 Innleverte fangstrapper

Etter at Miljødirektoratet mente at det ikke var lov å ta depositum (som ble tilbakebetalt ved innlevert fangstrappert), har andelen fangstrapper og innsendte rypevinger sunket. Sammenstillinger av disse forteller oss lite, og vi har derfor bestemt å ikke lenger utarbeide slike.

### 6.4.2 Felt småvilt

Det ble felt normalt med lirype og fjellrype denne høsten. Vi hadde en oppgang av smånagere sør for Ula elv sist vi hadde dette i Rondane var i 2018.

## 7 Rovviltfangst/Jakt

I fellesskap med grunneierlagene tilsluttet Bestandsplanområde Sel-Øst er det innført skuddpremie på rødrev og mår. Driftsplanområdet Sel-Øst står for utbetalingen av skuddpremien. Det ble fanget 2 mår i statsallmenningen.

## 8 Storvilt

### 8.1 Villrein

Størstedelen av statsallmenningen ligger innenfor Rondane Nord Villreinområde.

Det er utarbeidet egen rapport for villreinjakta i Vulufjell (området sør for Ula) og en fellesrapport for hele Rondane Nord for 2025. Disse kan lastes ned fra vår hjemmeside: [www.sel-fjellstyre](http://www.sel-fjellstyre)

#### 8.1.1 Nord og Sør for Stor-Ula

Fra 2011 har det blitt tildelt egne kvoter Nord og Sør for Stor-Ula. Bakgrunnen for dette var at trekkaktiviteten mellom Vulufjell og Dovre gjennom Sel har opphørt. Resultatene fra merkeprosjektet som har pågått i Rondane, bekrefter dette. Villreinen i Rondane er nå delt i tre delstammer.

#### 8.1.2 Priser

Prisene ble justert for pris og kostnadsveksten ellers i samfunnet.

#### 8.1.3 Reinsjakt

Kvoten til Sel Fjellstyre, Høvringen utm.lag og Kampen gr.lag var på 42 (43) nord for Ula, 58 (54) sør for Ula, totalt 100 (97) dyr. Av dette ble 16 (7) dyr felt på nord, og 19 (24) dyr felt på sør(vulufjell). Dette gir en fellingsprosent på 38 % (16%) nord for Ula, og 33 % (44%) sør for Ula. Tallene i parentes er for 2024.

Kvote nord for Ula: Sel fjellstyre, Kampen og Høvringen utm.lag:

Type dyr	Fritt	Klyftbukk	Fritt under 40kg/simle	Kalv	Totalt
Antall	6	4	13	19	42

Tabell 4 Kvote fordelt på type dyr nord for Ula.

Felling nord for Ula, Sel Fjellstyre, Kampen og Høvringen utm.lag:

Type kort	Bukk 2+	Simle 2+	Bukk 1,5	Simle 1,5	Kalv bukk	Kalv simle	Tot.
Fritt	5						5
Klyftbukk	2	1*					3
Fritt under 40	1	1		2			4
Kalv					3	1	4
Totalt	8	2		2	3	1	16

Tabell 5 Fellingsresultat fordelt på type dyr nord for Ula. \*skadd simle.

Kvote sør for Ula: Sel Fjellstyre

Type dyr	Fritt	Fritt under 40kg/simle	Kalv	Totalt
Antall	12	20	26	58

Tabell 6 Kvote fordelt på type dyr sør for Ula.

Felling sør for Ula: Sel Fjellstyre

Type kort	Bukk 2+	Simle 2+	Bukk 1,5	Simle 1,5	Kalv bukk	Kalv simle	Tot.
Fritt dyr	2	1					3
Fritt u/40	1	7	1	1			10
Kalv				1	4	1	6
Totalt	3	8	1	2	4	1	19

Tabell 7 Fellingsresultat fordelt på type dyr sør for Ula.

48 % (55%) av kvoten gikk til utenbygdsboende jegere. Inatur foretok trekningen av denne jeger-gruppen fra kvota til fjellstyre, grunneierlagene selger sine kort selv.

Totalt 39 (43) innenbygdsboende jegere søkte på jakt.

Det er fellesjakt med Vulufjell statsallmenning sør for Ula. Som tidligere år organiserte Fjellopsynet i Sel oppsynet i Sel, Nord-Fron og Sør-Fron. Villreinutvalget for Rondane Nord hadde ansvaret for organiseringen av oppsynet under reinsjakta i Rondane Nord.

For å lette på jakttrykket og gi reinen bedre tid til beite og naturlig trekk under reinsjakta ble det fra høsten 2016 innført følgende tiltak: Jaktstopp kl. 20, simle og kalvekort tildeles samlet, og forbud mot bruk av jaktradio ved aktiv jakt. Dette medførte rolig rein og bedre muligheter for jegerne til å felle dyr. I 2020 vedtok fjellstyret jaktfri sone 500 meter på begge sider av veien inn til Rondvassbu for å bedre sjansen for at reinen krysser nordover.

Vi så også i høst at reinsflokkene hadde problemer med å krysse Grimsdalsveien og trekke sørover. Vi hadde utbrudd av fotråte både nord og sør for Ula elv.



*Reinskalv med fotråte(venstre bakbein) felt av Fjellopsynet ved Storhaugen(Formokampen) etter jakta.*

#### **8.1.4 Forvaltning**

Sammen med de andre fjellstyrene i Rondane Nord Villreinområde utførte Fjellopsynet minimumstelling i mars måned. I Vulufjellområdet ble det da funnet 432(405), målet i bestandsplan er 500 vinterdyr. Nord for Ula 1053(1082) dyr, målet i bestandsplan er 1200.

På kalvetellingen i juli som NINA utfører ble det funnet 136(113) kalver i Vulufjell stammen og 314(305) nord for Ula. Antallet før jakt var derfor ca. 568 dyr sør for Ula og 1367 nord for Ula. Tallene i parentes er for 2024.

Fjellopsynet utførte strukturtelling på vegne av villreinutvalget sør og nord for Ula.

Mål i bestandsplan	Nord for Ula	Sør for Ula
Bukk 1,5 og eldre 30%	26,7%(27%)	39,5%(26%)
Simle 45%	56,2%(47%)	44,3%(53%)
Kalv 25%	14,3%(26%)	16,3%(20%)

Strukturtelling høsten 2025, tallene i parentes er for 2024.

Strukturen(fordelingen mellom voksen bukk, simler og kalver) var etter målsetningene i bestandsplan, med unntak av litt lite eldre bukk i stammen nord for Ula og litt mye bukk sør for Ula elv. Vi ligger fortsatt med lave kalvevekter som for eksempel er 2-3 kg lavere enn i Rondane Sør. Rondane Nord ligger på rødt for kalvevekter enkelte år. Dato korrigert vekt for simlekalv må være 15 kg eller bedre for ikke å havne på rødt nivå.

I juni måned ble det foretatt kalvetellinger fra fly i regi av NINA.

- Nord for Ula 41,6 kalv pr 100 simle/ungdyr
- Sør for Ula 46,7 kalv pr 100 simle ungdyr

For å komme over rødt nivå iht. kvalitetsnormen må det være over 35 kalv pr 100 simle/ungdyr. I delområdet Sør for Ula (Vulufjell) har andelen kalv pr simle gått opp med 11 % siden 2024. For området Nord for Ula har det gått opp med 1% siden 2024.

Tellingene er av stor betydning for å kunne beregne uttaket av antall og type dyr for jakta. Tellingene er også et ledd i overvåkningsprogrammet for hjortevilt og utføres i nært samarbeid med Norsk Institutt for Naturforskning (NINA).

For å beregne reinens kondisjon og innholdet av radioaktive stoffer, ble det samlet inn kjever og kjøttprøver fra skutte dyr under jakta. I tillegg var jegerne oppfordret til å ta CWD prøver av felte dyr. Fjellopsynet administrerte denne ordningen. Det var sterkt oppfordret til å veie de felte dyra nøyaktig, særlig kalvene.

## 8.2 Elg

Sel og Nordre Kolloen statsallmenninger består av kun ett jaktfelt for elg og hjort. Dette leies normalt ut for 4 år om gangen. 2025 var tredje året i perioden. Østsiden av Lågen i Sel og Nord-Fron er rammet av katarfeber hos elgen, og vi har funnet mange døde dyr særlig elgkuer. På bakgrunn av dette ble kvotene i området halvert både i 2021, 2022 og 2023. Etter ny vurdering ble dette forlenget t.o.m. 2024. Det ble vedtatt ny bestandsplan i 2025. Vi har fortsatt en lav bestand, som ser ut til å øke svakt, så den nye planen vedtok begrenset kvote for å forsøke å bygge opp bestanden.

Søknad og trekning foregår via [www.inatur.no](http://www.inatur.no) Fjellstyre administrerer elg og hjortejakta utover det.

Årets elgkvote var på 2 dyr, 1 eldre okse og 1 ungdyr/kalv. 1 Fri hjort (felleskvote utover det).

	Eldre dyr				1,5 års dyr				kalv			
	Okse	Kg	ku	kg	okse	kg	Ku	kg	okse	kg	Ku	kg
	1			175,5	1	119,5						
<b>Sum:</b>	<b>1</b>				<b>1</b>							

Tabell 8 Felt elg i 2025

### 8.3 Rådyr og hjort

Det ble solgt 5 rådyrkort. Det ble felt et kje. I tillegg ble det solgt 4 frie hjort på kort. Det ble felt ei 1,5 års hind av elglaget.

## 9 Oppdragsarbeid

Sel Fjellstyre utførte tjenester for en rekke oppdragsgivere.

### 9.1 Sel Kommune

Tjenestesalget omfatter oppsummering etter elg og hjortejakta i kommunen, innsamling og forsendelse av kjever, samt diverse oppgaver innen fisk og vilt.

### 9.2 Vulufjell Fjellstyre

Oppgavene omfatter oppsyn i Vulufjell Statsallmenning, sekretærfunksjon for Vulufjell Fjellstyre, administrasjon av fiske- og jaktkortsalg, og drift av hjemmeside og facebookside.

For mer info se Årsrapporten til Vulufjell Fjellstyre på [www.vulufjell-fjellstyre.no](http://www.vulufjell-fjellstyre.no)

### 9.3 Fron Fjellstyre

Oppgavene omfatter oppsyn i Fron Statsallmenning, sekretærfunksjon for Fron Fjellstyre, administrasjon av fiske- og jaktkortsalg, hytteutleie og drift av hjemmesiden.

For mer info se Årsrapporten til Fron fjellstyre på [www.fron-fjellstyre.org](http://www.fron-fjellstyre.org)

### 9.4 Statens Naturoppsyn (SNO)

#### 9.4.1 Jerveregistrering

Kjente hi innenfor Sel og Nordre-Kolloen statsallmenninger, og Vulufjell statsallmenning kontrolleres i mars-mai for om mulig å dokumentere yngling, resultatene av dette benyttes innen forvaltningen. Det samles i tillegg inn ekskrement prøver for DNA-analyser.

#### 9.4.2 Nasjonalparkoppsyn

Ulike oppgaver tilknyttet verneområder som berører Sel- og Nordre Kolloen statsallmenning, og Vulufjell statsallmenning. Ulike registreringer av rovfugl, naturtilstand, ferdsel osv. Kontroll av motorferdsel, og andre forhold som berører verneforskriften for det aktuelle verneområdet. Følgende verneområder inngikk i avtalen dette året: Rondane Nasjonalpark, Frydalen Landskapsvernområde, og Koloberget Naturreservat.

## **10 JORDBRUK**

### **10.1 Beitebruk**

#### **10.1.1 Beiteavtaler**

Det ble ingen forandringer i beitevedtekter eller beiteavtaler dette året.

### **10.2 Setring**

I 2025 var det bare Grønbakken Felles seter i statsallmenningen som drev tradisjonelt seterbruk. De fleste setrene brukes i dag som beite, hamning, slått eller som fritidseiendom.

#### **10.2.1 Setrer**

Det ble behandlet 7 setersak dette året.

#### **10.2.2 Gjerdning rundt setrer, hytter og fritidseiendommer.**

I Sel og Nordre Kolloen statsallmenning har det ikke vært tillatt med inngjerding av hytter og fritidseiendommer. Dette ble forandret i 2022. Nå er det tillatt å gjerde inn inntil 50 løpemeter med egne regler for utforming av gjerde. Det gjøres oppmerksom på at inngjerding krever søknad til Statskog! Se fjellstyrets hjemmeside(sak 1/22).

Seterkveene er som regel i bruk, og gjerdene rundt disse er i god stand. Seterkveer som ikke er benyttet, eller blir leid bort er derimot i generelt dårlig forfatning. Dette er noe som fortløpende følges opp, slik at vi unngår unødige dyretragedier. Spesielt gamle trådgjerder og piggråd må registreres og følges opp i forhold til eier. Det ble sendt brev til alle setereiere om vedlikehold av gjerder, saken ble fulgt opp i 2018. Fjelloppsynet hadde med Mattilsynet på befarings i søndre del av statsallmenningen. Resultatet var nedslående, og mange setereiere fikk brev om å rette opp i forholdene. Sommeren 2019 gjennomførte fjelloppsynet tilsyn med de pålegg som var gitt etter tilsynet i 2018, egen rapport sendt Mattilsynet. Pga. fjellstyrets dårlige økonomi har dette i mindre grad vært fulgt opp videre. I 2024 og 2025 i samband med gjennomgang av statusen på setrene, har dette blitt tatt tak i.

### **10.3 Tilleggsjord**

Det ble behandlet 1 sak vedrørende tilleggsjord/utvisning for nydyrking dette året.

## **11 VEGER OG STIER**

#### **11.1.1 Veier**

Det ble ikke opparbeidet nye veier i statsallmenningen dette året.

## **12 HYTTER.**

### **12.1 Hytter**

Fjellstyret har totalt 14 hytter/steinbuer, 2 buer brukes kun som oppsynsbuer, 2 er åpne bare under jakta, 1 lånes ut gratis til fiskere i forbindelse med garnfiske, og 1 leies ut.

### 12.1.1 Oversikt over fjellstyrets hytter:

Utleiehytter:

- ✓ Kringseterbua

Åpne buer:

- ✓ Garvaghbue (Høvringen)
- ✓ Ottarbue
- ✓ Tamberbue
- ✓ Høgloftsbue

Åpne buer i jakta:

- ✓ Skjellebue
- ✓ Mørkabua
- ✓ Fremre-Gjetarbu

Oppsynsbuer:

- ✓ Kvannslådalsbue
- ✓ Vesllegeret

Andre:

- ✓ Skoråtbue (nøkkel kan lånes av fiskere i forbindelse med garnfiske).
- ✓ Ljosåbua
- ✓ Krokutbekkbue
- ✓ Grønnbue (Illmannbua)
- ✓ Gapahuk Ranglartjønn

### 12.1.2 Tiltak og vedlikehold

Kringseterbua. Her ble det montert nytt røykrør og ovnen ble flyttet lenger ut fra veggen. Kledning av uthuset på Veslelegeret ble ferdigstilt.

Brua over Smukksjøen hadde fått en skade slik at brua var blitt skjev. Dette ble rettet opp.

Det ble montert stengsel for beitedyr på gapahuken ved Ranglartjønn.



### 12.1.3 Utleie

Kringseterbua ble lagt ut på [www.inatur.no](http://www.inatur.no) og utleid noe dette året.



### 12.2 Båter

Sel Fjellstyre har 2 båter som fritt kan benyttes av fiskere og andre. Disse var i 2025 plassert ved Søre-Høvringsvatnet og Nordre-Høvringsvatnet. Fjellstyret bør vurdere behovet på Nordre Høvringsvann.

Det ble avholdt befarings ved Furusjøen i 2022 for å se på plass for plassering av båter. Etersom det er noe uenighet på Nord-Fron, var det viktig at fjellstyret fant en løsning for de som måtte flytte båtene sine fra Karelen. Dette ble gjort i samråd med hytteeierne i Elgsvika. Inntil videre har fjellstyret bestemt at det er de som har garnrett som innenbygdsboende og de som har hytte i statsallmenningen som får tillatelse til å ha båter utlagt i allmenningen. Fjellstyret vil vurdere dette når man ser hvor mange båter dette dreier seg om.

Fjellstyret arbeider også med et båtregister, men pga. kapasitetsproblemer har dette dratt noe ut i tid. Det viser seg nå at Statskog er i gang med et slikt register for all statsgrunn, så fjellstyret avventer hva de kommer frem til.

Sel Jeger og Fiskerforening har båt liggende ved Furusjøen og Vålåsjøen. Disse er til disposisjon for deres medlemmer (NJFF), dette dekker mye av behovet for fiskerne.

## **13 Prosjekter, åpne møter og foredrag**

Fjellstyret gjennomfører i løpet av året en rekke prosjekter og åpne møter. Noen i egen regi, men de fleste gjennomføres for andre oppdragsgivere og finansieres med eksterne midler. Dette er en oversikt over de viktigste prosjektene Sel Fjellstyre var med på dette året.

### **13.1 Båtprosjekt – utkjøring og kassering av gamle båter.**

Sel Fjellstyre er med i et prosjekt i samarbeid med Handelens Naturfond. Prosjektet tar for seg å fjerne gamle båtvrak fra naturen, og levere disse til destruksjon. Dette gjelder både plast/glassfiber og gamle trebåter. Hensikten er å få bort forurensing og mikroplast fra naturen. På statsallmenningene våre har vi en del slike «båtvrak» både med og uten kjente eiere. Fjelloppsynet oppfordrer de som har slike vrak liggende å ta kontakt!

I 2025 fjernet vi 1 båt, i 2024 fjernet vi 5 båter, og i 2023 4 båter. Prosjektet fortsetter i 2026.

### **13.2 Normann Prosjektet (Gråhøprosjektet).**

Registrering av villreinens(bukkens) områdebruk i Tjønnseterfjellet (Nord- og Sør-Fron). Rapporten kan lastes ned fra fjellstyrets hjemmeside.

Finansiert av Villreinutvalget for Rondane Nord, Villreinnemnda for Rondane og Sølnekletten, Villreinnemnda, Oppland fylkeskommune, Hedmark fylkeskommune, Nord-Fron Kommune m.fl.

### **13.3 Trekningsmøte villrein 2025.**

Det årlige trekningsmøtet for innenbygdsboende ble avholdt på Otta som tidlige år. Oppmøtet var bra når man ser dette i forhold til antallet innenbygds søkere. Dette er en fin arena for fjellstyre til å informere om sitt arbeid og situasjonen i reinsfjellet.

## **14 TILSKUDD**

### **14.1 Allmennyttige formål**

Fjellstyret har ikke økonomi til å gi tilskudd til allmennyttige formål.

## **15 ØKONOMI OG REGNSKAP**

Fjellstyrets regnskap viser et positivt årsresultat på kr 215 589.

Stein Svendsen har ført regnskapet som blir revidert av Gudbrandsdal Revisjon.

Otta 10.04.2026

*Håkon Nårstad Jan Ingar Formo Oddny Teighagen Jan Olav Solstad Anne Britt Bismo*