


ÅRSMELDING 2018



SEL FJELLSTYRE

1	INNLEDNING	6
2	ORGANISERING	6
2.1	ARBEIDSMILJØ OG LIKESTILLING	6
2.2	VERNEOMBUD	7
2.3	HELSE, MILJØ OG SIKKERHET	7
2.4	YTRE MILJØ	7
2.5	FJELLSTYRET	7
2.6	ADMINISTRASJON/OPPSYN	7
2.7	STYREMØTER	7
2.8	FJELLSTYRESAKER	8
3	OPPSYN, TILSYN OG TIMEFORBRUK	8
3.1	OPPSYN I VERNEDE OMRÅDER	9
3.2	ULOVLIGHETER OG ANMELDELSER	10
3.3	FORDELING ARBEIDSOPPGAVER	10
4	INFORMASJON – TILTAK	10
4.1	INFORMASJON OG INTERNETT	10
4.2	REKRUTTERING	11
5	FISKEFORVALTNING	11
5.1	GENERELT OM DETTE ÅRET	11
5.2	FISKEREGLER	11
5.3	PRISER	12
5.4	FISKEKORT	12
5.5	FANGSTRAPPER	12
5.6	PRØVEFISKE	13
5.7	FISKEUTSETTING	13
5.8	ØREKYTEFISKE	13
5.9	TILTAK	13
5.10	ANNET	13
6	SMÅVILTFORVALTNING	14
6.1	GENERELT OM DETTE ÅRET	14
6.2	PRISER	15
6.3	SALG AV JAKTKORT	15
6.4	FANGSTRAPPER	16
6.5	ROVVILTFANGST	18
7	BEVER	18
7.1	DRIFTSPLAN	18
7.2	JAKT	19
8	STORVILT	19
8.1	VILLREIN	19
8.2	ELG	22
8.3	RÅDYR	22
9	OPPDRAKSARBEID	22
9.1	SEL KOMMUNE	22
9.2	VULUFJELL FJELLSTYRE	22
9.3	STATENS NATUROPPSYN (SNO)	22
9.4	LÅGEN FISKEELV AL, SONE 4	23
10	JORDBRUK	23
10.1	BEITEBRUK	23
10.2	SETRING	23

10.3	TILLEGGSIORD.....	23
11	VEGER OG STIER.....	23
12	HYTTER.....	24
12.1	HYTTER	24
12.2	BÅTER	24
13	PROSJEKTER, ÅPNE MØTER OG FOREDRAG.....	24
13.1	GRÅHØPROSJEKTET.	25
13.2	FISKE I SEL.	25
13.3	BEVERFORVALTNING I SEL OG NORD-FRON	25
13.4	VILLREINPROSJEKT	25
13.5	TREKNINGSMØTE VILLREIN 2018.....	25
14	TILSKUDD	25
14.1	ALLMENNYTTIGE FORMÅL.....	25
15	ØKONOMI OG REGNSKAP	25

Tabeller:

TIMEFORBRUK FORDELT PÅ OPPDRAGSGIVERE OG OPPGAVER.	9
INFORMERTE, KONTROLLERTE OG RAPPORTERTE SEL.	10
SOLGTE FISKEKORT I PERIODEN 2009 –2018.	12
FISKEUTSETTING DETTE ÅRET.	13
KORTTYPER MED ANTALL TILGJENGELIGE KORT I HVER KATEGORI.	15
VISER ANTALL KORT SOLGT I PERIODEN FORDELT PÅ INNENBYGDSBOENDE OG UTENBYGDSBOENDE.	15
INNSENDTE RYPEVINGER SEL OG VULUFJELL 2018.	18
UTBETALT SKUDDPREMIE, JAKTÅRET 2018	18
KVOTE FORDELT PÅ TYPE DYR NORD FOR ULA.	20
FELLINGSRESULTAT FORDELT PÅ TYPE DYR NORD FOR ULA.	20
KVOTE FORDELT PÅ TYPE DYR SØR FOR ULA.	21
FELLINGSRESULTAT FORDELT PÅ TYPE DYR SØR FOR ULA.	21
FELT ELG I 2018.	22

Figurer:

SOLGTE FISKEKORT 2009-2018.	12
SOLGTE SMÅVILTKORT INNENBYGDSBOENDE OG UTENBYGDSBOENDE 1999-2018.	16
INNLEVERTE FANGSTOPPGAVER 2005 - 2018	16
ANTALL SKUTT LIRYPE JEGER/DAG MED HUND	17
ANTALL SKUTT RYPE (LIRYPE OG FJELLRYPE) JEGER/DAG UTEN HUND	17

Forsidefoto; Kai Rune Båtstad

1 INNLEDNING

Sel Statsallmenning ble i 1981 slått sammen med Nordre Kolloen Statsallmenning. Det ble opprettet et felles fjellstyre for disse to statsallmenningene, som fikk navnet Sel Fjellstyre. Navnet på den nye statsallmenningen ble Sel og Nordre Kolloen Statsallmenninger.

Grunnlaget for etableringen av fjellstyret var "Fjelloven" (Lov om utnyttning av rettar og lunnende m.m. i statsallmenningane) som gir fjellstyrene i Midt- og Sør-Norge regler for forvaltningen av statsallmenningene.

Gjennom Fjelloven er fjellstyrene tillagt administrasjonen av bruksrettene som i hovedtrekk omfatter setring, beite, jakt, fangst og fiske. I dag er fjellstyresystemet solid innarbeidet i natur- og utmarksforvaltningen på statsgrunn i Midt- og Sør-Norge. Paraplyorganisasjonen for fjellstyrene kalles Norges Fjellstyresamband, og befinner seg i Oslo med 4 heltidsansatte.

Årsmeldinga skal gi en oversikt over aktiviteten i Sel- og Nordre-Kolloen Statsallmenninger dette året, og skal være et viktig hjelpemiddel for vurdering av egen virksomhet samt informere myndigheter, oppdragsgivere og brukere av statsallmenningen.

2 ORGANISERING

Sel Fjellstyre består av et styre på fem personer som velges av kommunestyret hvert 4. år. Fjellstyret har ansatt egne Fjellopsyn som står for den daglige driften.

Sel og Nordre Kolloen Statsallmenninger har et areal på 276.400 da, hvorav 252.900 da er høyfjell. 240.000 da. ligger innenfor Rondane Nasjonalpark. I tillegg til nasjonalpark er deler av statsallmenningen vernet i form av Frydalen landskapsvernområde og Koloberget Naturreservat.

Fjellstyret har kontor i Skansen 5 A, (Ved Ottahallen, i Øya) med 2 helårsansatte Fjellopsyn/sekretær.

Fjellopsynet har politimyndighet innenfor natur- og miljølovene, og samarbeider med politiet, Vulufjell Fjellstyre, Norsk Institutt For Naturforskning (NINA), Nasjonalparkstyret Rondane/Dovre, Statens Naturoppsyn (SNO), Fylkesmannens miljøvernnavdeling (FMO), Statskog, Lågen Fiskeelv AL Sone 4, Sel Kommune m.fl. Foruten disse er det et godt samarbeid med de ulike fjellstyrene og rettighetshaverne tilknyttet statsallmenningen.

Fjellstyret baserer mye av sine inntekter på salg av tjenester til ulike aktører. Dette er i hovedsak Sel Kommune, Vulufjell Fjellstyre, SNO og Lågen Fiskeelv AL. I tillegg gjennomføres det en rekke prosjekter finansiert med omsøkte midler.

2.1 Arbeidsmiljø og likestilling

Fjellstyret hadde 2 fast ansatte i 2018, 2 menn. Samt 2 menn ansatt under villreinjakta og fiskeprosjekt.

Sel Fjellstyre bestod av 5 medlemmer, 3 menn og 2 kvinner.

Det har ikke vært registrert alvorlige ulykker blant de ansatte dette året.

2.2 Verneombud

Arbeidsmiljøloven (§ 6-1) krever at virksomheter med ansatte skal velge seg et verneombud. Ved virksomheter med mindre enn 10 ansatte kan det skriftlig avtales annen ordning, bl.a. at det ikke skal være verneombud ved bedriften. En slik avtale varer ifølge arbeidsmiljøloven i 2 år, hvis ikke annet er avtalt. Sel Fjellstyre har fattet vedtak om at det ikke er behov for et verneombud i bedriften, vedtaket gjelder til annet vedtak blir fattet.

2.3 Helse, Miljø og Sikkerhet

Sel Fjellstyre reviderte i 2018 HMS-instruks laget for fjellstyret i 2006, sist revidert i 2009. Det blir gjennomført årlige medarbeidersamtaler. Følgende saksområder skal legges vekt på i 2019: Setersaker, dårlige gjerder rundt setre og generelt mer oppsyn i felt. I tillegg må eksternt oppdragsarbeid prioriteres, for å bedre økonomien.

2.4 Ytre miljø

Alt avfall blir håndtert gjennom kommunens avfallshåndtering, og spesialavfall blir levert på kommunens miljøstasjon. Virksomheten drives ikke på en måte som forurensrer miljøet utover det som er vanlig og akseptabelt i slike virksomheter.

2.5 Fjellstyret

Fjellstyremedlem 2015 - 2019	1. varamedlem	2. varamedlem
Jan Olav Solstad (AP), leder	Rune Staum Grønn(AP)	Anne Grete N. Bjørgan(AP)
Kari S. Kittelsen (AP), nestleder	Vegard Blakar(ap)	May Bente Dahlen(AP)
Monica H. Eide (AP)	Rita Nordfjæren(AP)	Egil Skredemellom(AP)
Richard Høiberg (H)	Sigurd Riise(H)	Torleif Tangen(H)
Odd Ivar Svelstad (SP)	Oddny Marie Teighagen(SP)	Eldri Siem(SP)

Tabell 1 Fjellstyremedlemmer med varamedlemmer 2015 - 2019

2.6 Administrasjon/oppsyn

Ansatt	Arbeidsoppgaver
Per-Erik Sannes	Fjellopsyn og daglig leder i 100% stilling
Kai Rune Båtstad	Fjellopsyn, 100% stilling
Ivar Tho	Oppsyn i villreinjakta
Øystein Solstad	Fiskeprosjekt

Tabell 2 Ansatte i Sel Fjellstyre i 2018

2.7 Styremøter

Sel Fjellstyre avviklet 3 (4) styremøter, der 21 (17) saker ble behandlet, (+ referatsaker og drøftingssaker). I tillegg ble det avholdt trekningsmøte og fellesmøte med Vulufjell Fjellstyre på slutten av året. Fjellstyremøtene er åpne for alle og annonseres via våre nettsider. Møteboka og alle møtereferat er tilgjengelig på nettsidene.

Representasjon i utvalg, styrer og råd:

- Villreinutvalget for Rondane Nord, nestleder (Jan Olav Solstad)
- Villreinutvalget for Rondane Nord, sekretær (Per-Erik Sannes)
- Fjellstyrene i Rondane, leder (Solstad)
- Fjellstyrene i Rondane, sekretær (Per-Erik Sannes)
- Norges Fjellstyresamband, styreleder (Jan Olav Solstad)
- Interimstyre FOU-merkeprosjekt villrein i Rondane Nord, leder (Jan Olav Solstad)
- Vågåfisk AS (Richard Høiberg).
- Fjellopsynsgruppa, styremedlem (Kai Rune Båtstad)
- Norges Fjellstyresamband, vara (Kai Rune Båtstad)
- Driftsplanområde Sel-Øst, leder (Per-Erik Sannes)
- Prosjektgruppe Gråhøprosjektet (Per-Erik Sannes)
- Villreinforum, leder (Jan Olav Solstad)

2.8 Fjellstyresaker

Sak.nr.	Overskrift
01/18	Kjøp av ny snøscooter
02/18	Inndeling av småviltjakta i jaktfelt
03/18	Søknad om oppsetting av utedo feste nr. 134
04/18	Søknad om motorferdsel NINA
05/18	Forslag om oppheving av §30 i hjorteviltforskriften-høring
06/18	Ny betalingsløsning
07/18	Årsmelding 2017
08/18	Regnskap 2017
09/18	Budsjett 2018
10/18	Søknad om motorferdsel «Furusjøen rundt 2018 – 2020»
11/18	Revisjon av HMS instruksen
12/18	Salg av reinskort til SJFF
13/18	Søknad om dispensasjon – Sulseter rideleir
14/18	Justering av ordningen med førstegangsjegere og reinsjakt
15/18	Reservering mot å stå på fritt dyr liste
16/18	Søknad fra Smuksjøseter om oppsetting av Arctic Dome-høring
17/18	Godtgjørelse for bruk av egen bil
18/18	Priser reinsjakt
19/18	Rapport reinsjakt vulufjellområdet
20/18	Endring av forskrift om motorisert ferdsel i vassdrag og landing med luftfartøy i Sel Kommune
21/18	Ny Fjellov - Høring

Tabell 3 Fjellstyresaker i 2018

3 OPPSYN, TILSYN OG TIMEFORBRUK

Det ble brukt totalt 389,5 (244,5) timer på oppsynsvirksomhet og informasjonsarbeid ute i felt. Arbeid for Sel Fjellstyre utgjorde 2215,5 (1804,5) timer. Resten, 1388,5 (1351) timer var for andre oppdragsgivere, samt ulike prosjekter som er finansiert eksternt. Det ble utført 629,5

(578,5) timer arbeid for Vulufjell Fjellstyre. For Miljøforvaltningen 319,5 (344) timer. Totale antall timer i 2018 var 3604 (3155,5).

Fjellstyre:		Sel	
Oppdragsgiver/Arbeidsgiver			Sum alle
Fjellstyret	Refusjon	Oppsyn (Info/kontroll/tilsyn)	389,5
		Skjøtsel/ikke inntektsbringende utarbeid	38,0
		Saksbehandling	484,0
		Annet refusjonsberettiget arbeid	1293,0
	Sum tilskudd		2204,5
	Ikke refusjon	Inne	11,0
Sum ikke tilskudd		11,0	
Vulufjell	Refusjon	Oppsyn (Info/kontroll/tilsyn)	109,5
		Skjøtsel/ikke inntektsbringende utarbeid	1,5
		Saksbehandling	154,0
		Annet refusjonsberettiget arbeid	360,5
	Sum tilskudd		625,5
	Ikke refusjon	Inne	4,0
Sum ikke tilskudd		4,0	
Miljøforvaltningen	Jerv (SNO)	28,5	
	Nasjonalpark (SNO)	291,0	
	Sum miljøforvaltning	319,5	
Andre	Sel Kommune		
	- Fallvilt	32,0	
	- Fisk og vilt	35,0	
	Lågen Fiskeelv AL Sone 4	16,0	
	Gråhøprosjektet	34,5	
	NFS Fiskeprosjekt	298,0	
	Rekrutteringsprosjekt	20,0	
	Annet	4,0	
Sum Andre		439,5	
TOTALSUM			3604,0

Tabell 1 Timeforbruk fordelt på oppdragsgivere og oppgaver.

3.1 Oppsyn i vernede områder.

Fjellopsynet utførte oppsyn i Rondane NP, Kolodokka NR, Frydalen LVO. Det ble inngått en oppsynsavtale med Statens Naturoppsyn (SNO) om dette arbeidet.

3.2 Ulovligheter og anmeldelser

Det foreligger 1 anmeldelse for brudd på motorferdsel loven (ulovlig snøscooterkjøring). 1 anmeldelse for brudd på båndtvangen.

Antall rapporterte, informerte og observerte registrert under oppdrag for andre er ikke med i denne oversikten her. Dette blir rapportert direkte til oppdragsgiver, og går inn i annen nasjonal statistikk.

De mindre ureglementerte sakene blir reagert med OPS, dvs. ”oppgjort på stedet”, der vedkommende blir gjort oppmerksom på ”forseelsen” og får en advarsel. En typisk OPS-sak er manglende underskriving av villreinjaktkortet.

Antall informerte		188					
Antall kontrollerte	Småviltjakt	4	Antall rapporterte saker	Småviltjakt	1	Antall saker gjort opp på stedet	Småviltjakt
	Storviltjakt	28		Storviltjakt			Storviltjakt
	Fiske	6		Fiske			Fiske
	Motorferdsel			Motorferdsel	1		Motorferdsel
	Verneregler			Verneregler			Verneregler
	Annet	39		Annet	9		Annet
Sum		77	Sum		11	Sum	1
						Sum publikumskontakt	277
						Antall observerte	547

Tabell 2 Informerte, kontrollerte og rapporterte Sel.

Ute i fjellet informerte Fjellopsynet 277 (353) personer, inkludert de kontrollerte. I tillegg har fjellstyret svært mange henvendelser til kontoret. Antall personer som er informert per telefon og e-poster er ikke tallfestet, men antallet som informeres på denne måten er mye større enn de som blir informert ute i felten.

3.3 Fordeling arbeidsoppgaver.

For hver dag føres det statistikk over antall timer og hva som gjøres. Arbeidet for fjellstyret er delt inn i oppgaver som er refusjonsberettiget (oppsyn, skjøtsel, saksbehandling og annet), og ikke refusjonsberettiget som for eksempel salg av jakt og fiskekort. Videre føres det oversikt over det arbeidet som utføres for miljøforvaltningen og andre oppdragsgivere.

4 INFORMASJON – TILTAK

4.1 Informasjon og internett

Informasjon til de ulike brukerne av statsallmenningen er en viktig del av fjellstyrets arbeid. Telefon, internett, post, e-post og møter er viktige informasjonskanaler, og det legges betydelig vekt på å møte brukergruppene ute i felten.

Nytt i 2018 var opprettelse av egen nettbutikk med salg av jakt- og fiskekort inne på nettsiden til Sel Fjellstyre.

Fjellstyret har i flere år informert på egen nettside (www.sel-fjellstyre.no). Mange jegere, fiskere og friluftsfolk nås med informasjon gjennom internett.

Innenbygds jegere søker villreinjakt via nettsiden. Her kan alle småviltjegere og garn/oterfiskere også rapportere fangst etter endt jakt og fiske sesong.

Sel Fjellstyre selger fiskekort nettstedet inatur.no. Utenbygds småviltjegere søker på fjellstyrets hjemmeside.

Søknads- og trekningsprosedyre for utenbygdsboende villreinjegere, og elgjaktlag foregår også via Inatur, og administreres av Fjellstyrene i Oppland.

4.2 Rekruttering

For å stimulere ungdommen i Sel til å utøve jakt, fiske og friluftsliv, samt vise hva Fjelloppsynet og Fjellstyret jobber med har det blitt utført følgende tiltak:

- Villreinprosjekt for 8, 9 og 10.kl Otta Ungdomsskole med tittelen "Naturmangfoldet i Rondane med hovedvekt på villreinen som fjellets miljøbarometer".
- For å rekruttere nye villreinjegere tildeles førstegangsjegere korttypen simple/fritt dyr under 40 kg (sør for Ula) eller fritt under 50 kg (nord for Ula).
- 2 elever fra 8 klasse ved Otta skole var med på vedlikeholdsarbeid av Kringseterbua, utfisking av ørekyte i Hesstjønn, oppsetting av Kvinandholk Hesstjønn og registrering av bukk i Tjønnseterfjellet.
- 1 elev i 9 klasse var utplassert 3 dager. Han deltok på fiskeutsetting, rovfuglregistrering, og registrering av bukk i Tjønnseterfjellet.
- Det blir gitt gratis småviltkort med hund til innenbygdsboende førstegangsjegere over 16 år som tar jegerprøven i Sel. Opplæringsjakt på småvilt for aldersgruppen 14 -16 er gratis.
- Opplæringsjakt (16-18 år) på villreinjakt. Jeger under opplæring kan jakte sammen med en annen jeger på denne sitt kort.
- Det ble gjennomført en aktivitetsdag for 7. kl ved Otta Barneskole denne høsten. 40-50 elever med på Spranget med ulike aktiviteter knyttet opp mot villrein, Rondane osv.

5 FISKEFORVALTNING

Fjellstyret forvalter fiske i 39 fiskevatn og flere fiskeførende elver/bekker. Hvert år settes det ut fisk i flere av vannene i Statsallmenningen.

5.1 Generelt om dette året

Vi hadde en liten økning i salget av ukekort og garnkort, men det totale fiskekortsalget gikk noe ned i 2018.

5.2 Fiskeregler

Det ble ikke foretatt endringer i fiskereglene dette året.

5.3 Priser

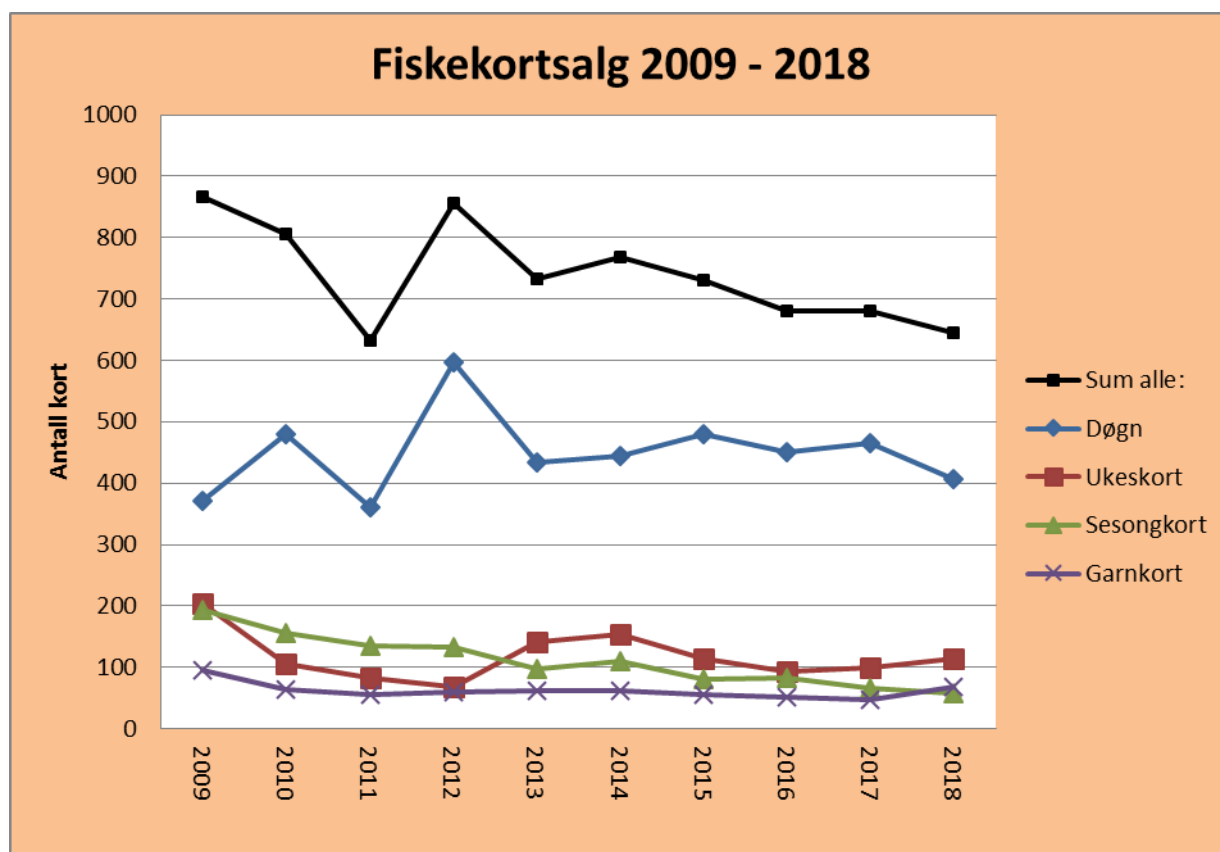
Det ble ikke gjort prisendringer dette året.

5.4 Fiskekort

I 2018 ble det solgt 645 (680) fiskekort. Det ble solgt 35 færre fiskekort dette året enn året før. Antall garn- og ukekort økte noe, mens det totale kortsalg hadde en nedgang.

Alle	2009	2010	2011	2012	2013	2014	2015	2016	2017	2018
Døgn	372	480	360	596	434	444	479	451	466	406
Ukekort	204	105	83	68	141	153	115	94	100	113
Sesongkort	194	156	135	133	97	110	81	83	67	57
Garnkort	96	64	55	59	61	61	55	52	47	69
Sum alle:	866	805	633	856	733	768	730	680	680	645

Tabell 3 Solgte fiskekort i perioden 2009 –2018



Figur 1 Solgte fiskekort 2009-2018

5.5 Fangstrapper

Av 69 solgte garnkort ble det innlevert 11 rapporter, noe som tilsvarer ca 16%. Det er ønskelig at flere leverer fangstrappert, da dette vil styrke datagrunnlaget.

5.6 Prøvefiske

Det ble ikke utført noe prøvefiske i 2018.

5.7 Fiskeutsetting

I 2018 ble det satt ut 1450 fisk i 11 vatn. Settefisk ble hentet fra Vågåfisk AS. Fiskestammen Gjende ble benyttet. Det ble satt ut 2-åringer på Olastjern og i Ranglartjern, i de andre vannene ble det satt ut 1-åringer. All settefisk ble finneklipt. I Vålåsjøen blir det satt ut fisk hvert år fra Sel, men kostnaden fordeles mellom Sel Fjellstyre og Søre-Kvam Fiskeforening.

Fiskeutsetting 2018		
Navn	Antall	Strl
Vålåsjøen	750	1-åringer
Møretjern	50	1-åringer
Øvre Lønningsdalstjern	50	1-åringer
Olastjern	100	2-åringer
Vatjern	75	1-åringer
Steindalstjern	25	1-åringer
Holsætertjern	75	1-åringer
Holtjern	75	1-åringer
Klufttjern	75	1-åringer
Midtre Høvringsvatnet	75	1-åringer
Ranglartjern	100	2-åringer
Sum:	1450	

Tabell 4 Fiskeutsetting dette året.

5.8 Ørekytefiske

Vålåsjøen, Hesstjern, Furusjøen og Svarttjern (Holsetra) har en stor bestand av ørekyte. Noen få hytteeiere i området har fått låne ruser av fjellstyret for å forsøke å holde bestanden nede. I tillegg har Fjelloppsynet tatt ut ørekyte på Hesstjønn for å se om de nye reglene for vannet også kan påvirke ørekytebestanden.

5.9 Tiltak

Ingen spesielle tiltak i 2018 utenom det som ble gjort i forbindelse med Fiskeprosjektet.

5.10 Annet

Sel Fjellstyre er medeier i Vågåfisk AS, som ligger i Randsverk og driftes av Vågå Fjellstyre. Stammen som brukes i Sel er i hovedsak Gjende.

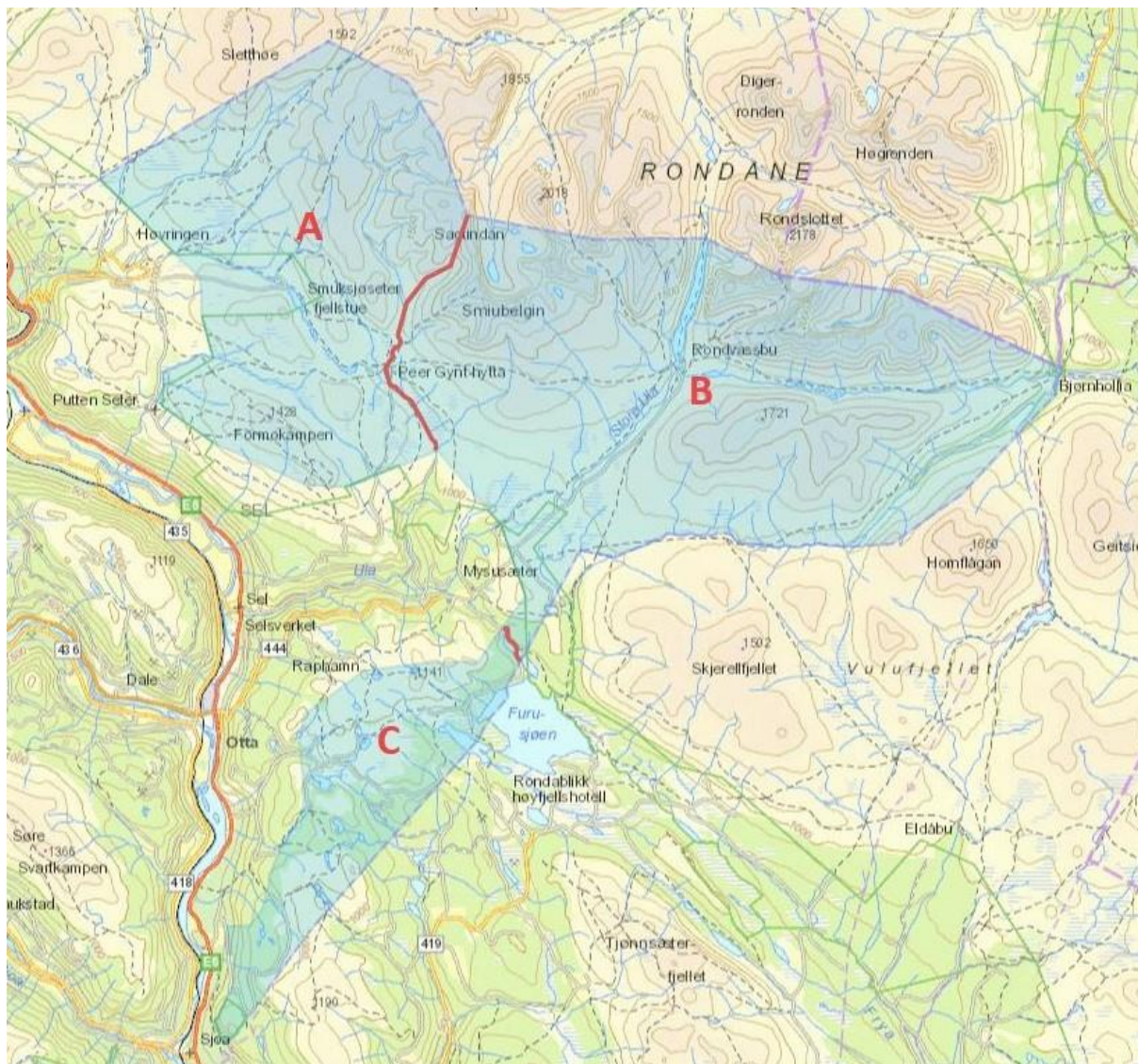
Det er fra dette anlegget fjellstyret henter fisken fra.

6 SMÅVILTFORVALTNING

Fjellstyret forvalter småviltjakta i et 276 km² stort område som består av både skog og høyfjell.

6.1 Generelt om dette året

Statsallmenningen ble dette året delt inn i tre jaktfelt for utenbygdsboende med hund. A (Høvringen), B (Spranget), og C: (Kringsetra). I felt C fikk man også tilbud om flerårskontrakt med rullering av perioder.



Kart 1 Viser feltinndelingen for småviltjakt med hund for utenbygdsboende i Sel.

Responen på ordningen med feltinndeling ble veldig godt mottatt av jegerne. Dette var med på å redusere tette jegerkonsentrasjoner i områder som f.eks. Spranget.

Lirypebestanden hadde en god oppgang i 2018, spesielt inne i fjellet. Men det virket som at rypene satt på andre steder enn til vanlig, trolig på grunn av en ekstremt tørr sommer og høst.

Fjellrypebestanden virker for å svinge noe mer. Men her er det viktig å merke seg at det statistiske grunnlaget er svakt ettersom så få leverer inn fangstrapper for jakt uten hund.

Antall solgte kort er redusert betydelig de siste årene, grunnet et begrenset kortsalg, samt dårlige bestander av rype. 65 søkere på 45 kort med hund, og 62 søkere på 60 kort uten hund.

Korttype			
Utenbygdsboende		Antall kort 2016	Antall kort 2018
Med hund:	Periodekort 15.-19.09	15	15
	Periodekort 20.-24.09	15	15
	Periodekort 25.-29.09	15	15
	Sum:	45	45
Uten hund:	Periodekort 15.-19.09	15	10
	Periodekort 20.-24.09	15	10
	Periodekort 25.-29.09	15	10
	Uke etter 29.09.	15	15
	Sesong	40	15
	Sum:	100	60
	Totalt utenbygdsboende:	145	105

Tabell 5 Korttyper med antall tilgjengelige kort i hver kategori.

6.2 Priser

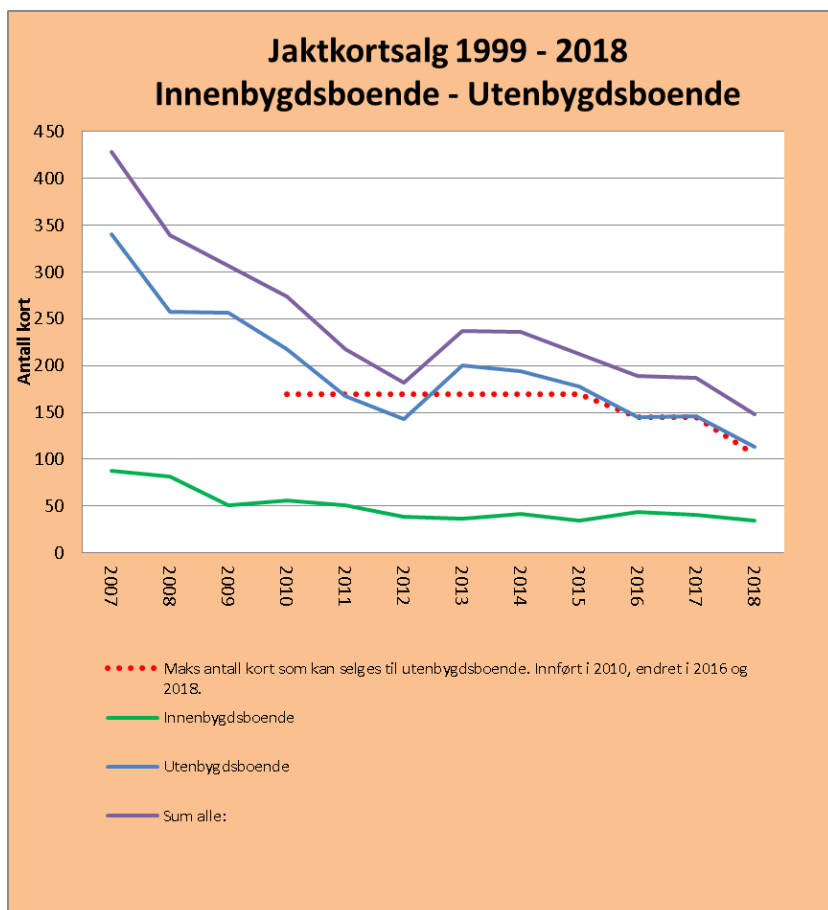
Det ble ikke gjort prisendringer dette året.

6.3 Salg av jaktkort

Denne jaktseasonen ble det solgt 148 (187) småviltkort, som er en nedgang på 39 kort siden året før. Ca. 76 % av kortene ble solgt til utenbygdsboende jegere. Det ble i tillegg solgt 21 kort for harejakt med hund til utenbygdsboende. 12 døgnkort og 9 sesongkort. Totalt 82 småviltkort uten hund, og 66 med hund (ikke harehund).

Sum alle:	2007	2008	2009	2010	2011	2012	2013	2014	2015	2016	2017	2018
Innenbygdsboende	88	82	51	56	51	39	37	42	35	44	41	35
Utenbygdsboende	340	257	256	218	167	143	200	194	178	145	146	113
Sum alle:	428	339	307	274	218	182	237	236	213	189	187	148

Tabell 6 Viser antall kort solgt i perioden fordelt på innenbygdsboende og utenbygdsboende.



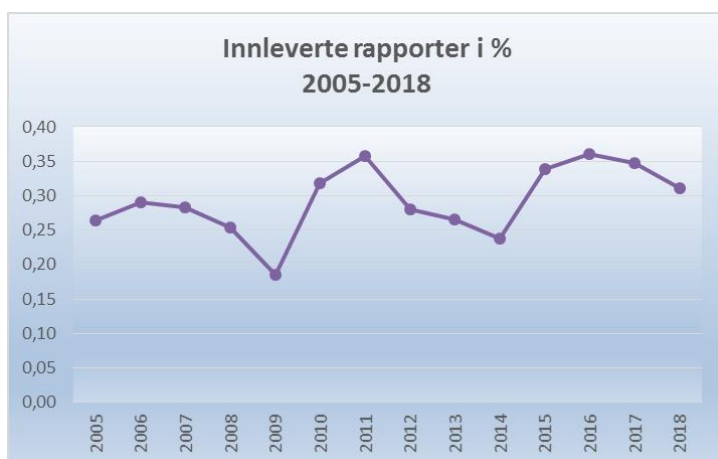
Figur 2 Solgte småviltkort innenbygdsboende og utenbygdsboende 1999-2018

Antall kort solgt til innenbygdsboende småviltjegere holder seg stabilt.

6.4 Fangstrapper

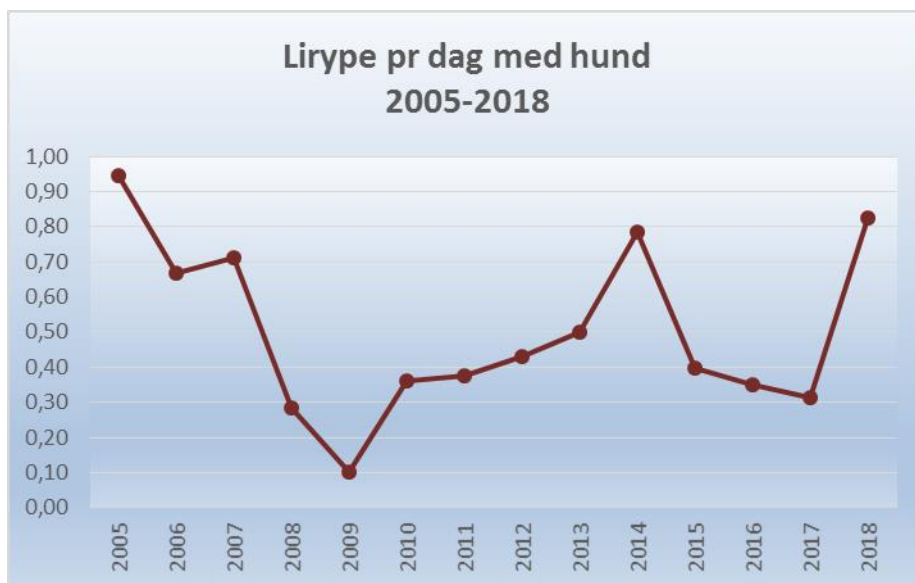
6.4.1 Innleverte fangstrapper

56 (65) småviltjegere, ikke harejegere med hund, leverte inn fangstrapper. Dette tilsvarer 31% av de totale antall solgte kortene.

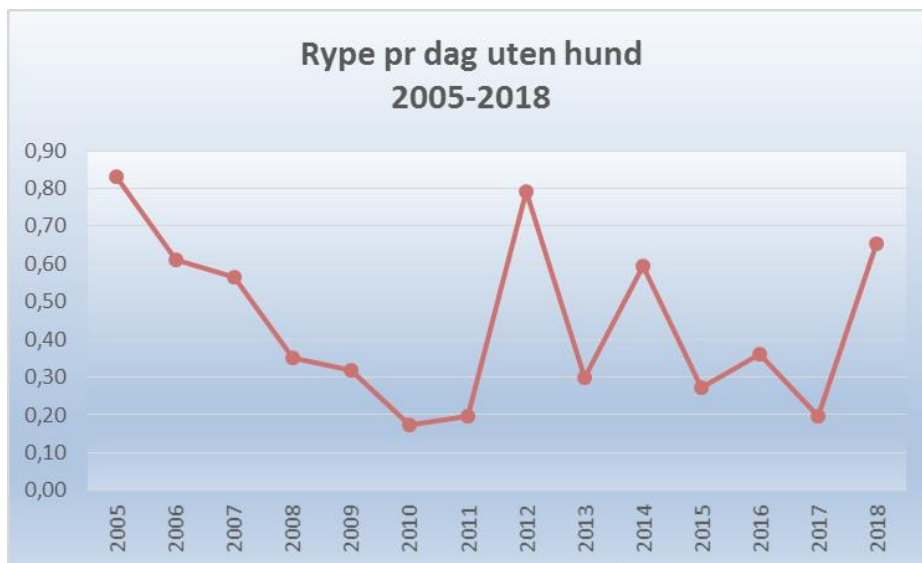


Figur 3 Innleverte fangstoppgaver 2005 - 2018

6.4.2 Felt småvilt



Figur 4 Antall skutt lirype jeger/dag med hund



Figur 5 Antall skutt rype (lirype og fjellrype) jeger/dag uten hund

Jegere som jakter med hund er den jegergruppen som er mest stabil i forhold til å vurdere endringer i fangst av lirype over et gitt tidsrom, da disse jakter i samme område år etter år. Derfor er det denne gruppen som danner grunnlaget for beregningen av skutt lirype pr jeger pr dag. Jegere med hund jakter sjelden fjellrype, og i rapporteringsskjemaet skal man dele dagene med jakt på over og under skoggrensen. Jegere uten hund jakter ofte over et større område, der de kan treffe både lirype og fjellrype. Det er denne gruppen som er grunnlaget for beregningen av skutt fjellrype pr jeger pr dag.

Det må bemerkes at det statistiske grunnlaget er på et absolutt minimum. Det leveres ikke inn nok fellingsoppgaver til å kunne si noe sikkert om bestandsutviklingen. Dette gjelder spesielt fjellrype.

6.4.3 Vingepøver

”Ved å se på vingefjærene er det mulig å skille mellom voksen-fugl og ung-fugl. Forholdet mellom antall voksen-fugl og ung-fugl gir holdepunkter for hvordan rypebestanden utvikler seg”. ”I et normalår regner en med at det bør være 2,5 - 3,0 ungfugl pr. par voksne ryer, d.v.s. 55 - 60 prosent ungfugl. Er ungfugl-andelen større, har produksjonen vært god. Er den mindre, tyder det på at ungfugl-produksjonen ikke har vært bra”. Andelen ungfugl pr par voksne, og den høye ungfuglprosenten viser at vi hadde et godt lirype år i 2018. For fjellrype får vi inn for få vingepøver slik at tallene er svært usikre. Men fjellrypebestanden fikk ikke det oppsvinget som lirypa hadde. Tallene i parentes er for 2017.

	Antall vinger	% ungfugl	% voksen fugl	Ungfugl pr par voksne
Lirype	106(33)	61(48)	39(52)	3,17(1,9)
Fjellrype	15(11)	27(64)	73(36)	Dårlig rapportering.

Tabell 7 Innsendte rypevinger Sel og Vulufjell 2018.

6.5 Roviltfangst

Det ble for jaktåret 2018 innrapportert fangst/felling av 1 mår og 6 rev i statsallmenningen.

I fellesskap med grunneierlagene tilsluttet Driftsplanområde Øst er det innført skuddpremie på rødrev og mår. Driftsplanområdet Øst står for utbetalingen av skuddpremien, men Fjellstyret stod for administrasjonen av dette.

Art	Antall statsallmenningen	Antall totalt dr.planområde Sel øst
Rev	6	8
Mår	1	1
Sum	7	9

Tabell 8 Utbetalt skuddpremie, jaktåret 2018

7 Bever

Det er en bærekraftig bestand av bever i Gudbrandsdalslågen der vi har et eiendomsforhold, og er medlem av Lågen Fiskeelv AL Sone 5. Sel Fjellstyre har gjennomført 4 større kartlegginger av bever, Sel (2003 og 2009), Nord-Fron (2009) og Dovre i (2011). Alle disse registreringene er finansiert eksternt med noe egeninnsats fra Sel Fjellstyre.

7.1 Driftsplan

Det var utarbeidet driftsplan for bever i Sel, for perioden 2013 – 2017. Det foreligger pr. d.d. ikke noen ny driftsplan for Lågen hvor fjellstyret har ett mindre areal.

7.2 Jakt

Pga. arbeidskrevende forvaltning med mange grunneiere, samt dårlig økonomi, avsluttet Sel Fjellstyre arbeidet med å organisere beverjakt i Lågen i 2017.

8 Storvilt

8.1 Villrein

Størstedelen av statsallmenningen ligger innenfor Rondane Nord Villreinområde.

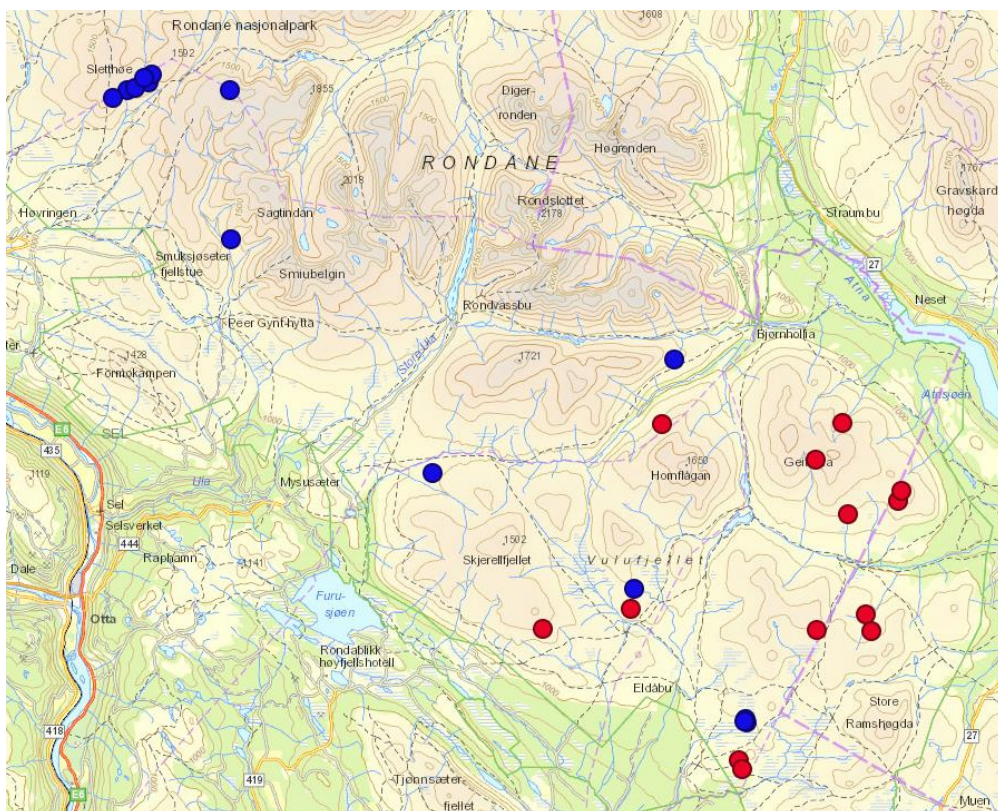
Det er utarbeidet egen rapport for villreinjakta i Vulufjell (området sør for Ula) og en fellesrapport for hele Rondane Nord for 2018. Disse kan lastes ned fra vår hjemmeside.

8.1.1 Nord og Sør for Stor-Ula

Målet i driftsplanen er 1200 dyr nord for Ula og 500 i Vulufjell, totalt 1700 vinterdyr. Under minimumstillingen ble det funnet 1055 (1249) dyr nord for Ula, og 370 (347) i Vulufjellsområdet, totalt 1425 (1596).

I tillegg til redusert kvote var bukken fredet sør for Ula i 2015 og 2016. Bukkeandelen økte til 77 dyr og det ble gitt en forsiktig kvote på frie dyr i 2017, dette ble også gjort i 2018. Nord for Ula elv gikk stammen noe ned. Bukkeandelen er stabil.

Fra 2011 har det blitt tildelt egne kvoter Nord og Sør for Stor-Ula. Bakgrunnen for dette var at trekkaktiviteten mellom Vulufjell og Dovre gjennom Sel har opphørt. Resultatene fra merkeprosjektet som har pågått i Rondane, bekrefter dette. Villreinen i Rondane er nå delt i tre delstammer.



Kart 2 Viser felt rein i Sel og Vulufjell dette året. Blå = Sel og Rød = Vulufjell. På noen av fellingsstedene er det felt flere dyr. Fellingsstedene er heller ikke mer nøyaktige enn det jegerne har rapportert inn på kontrollkortet.

8.1.2 Priser

Det ble ikke gjort prisendringer dette året. Men nye priser gjeldende fra 2019 ble vedtatt på slutten av året.

8.1.3 Reinsjakt

Kvoten til Sel Fjellstyre, Høvringen utm.lag og Kampen gr.lag var på 43 (73) nord for Ula, 30 (26) sør for Ula, totalt 73 (99) dyr. Av dette ble 17 (21) dyr felt på nord, og 7 (1) dyr felt på sør. Dette gir en fellingsprosent på 40% (29%) nord for Ula, og 23% (4%) sør for Ula.

Kvote nord for Ula :Sel fjellstyre, Kampen og Høvringen utm.lag:

Type dyr	Fritt	Fritt under 50kg	Fritt under 40kg/simle	Kalv	Totalt
Antall	7	8	14	14	43

Tabell 9 Kvote fordelt på type dyr nord for Ula.

Felling nord for Ula, Sel Fjellstyre, Kampen og Høvringen utm.lag:

Type kort	Bukk 2+	Simle 2+	Bukk 1,5	Simle 1,5	Kalv bukk	Kalv simle	Tot.
Fritt	5						5
Fritt u/50	2	1					3
Fritt under 40		5		1			6
Kalv					2	1	3
Totalt	7	6		1	2	1	17

Tabell 10 Fellingsresultat fordelt på type dyr nord for Ula.

Kvotestør for Ula:

Type dyr	Fritt	Fritt under 40kg/simle	Kalv	Totalt
Antall	4	13	13	30

Tabell 11 Kvotestør fordelt på type dyr sør for Ula.

Fellingstør for Ula:

Type kort	Bukk 2+	Simle 2+	Bukk 1,5	Simle 1,5	Kalv bukk	Kalv simle	Tot.
Fritt dyr	1						1
Fritt u/40		3		1			4
Kalv						2	2
Totalt	1	3		1	0	2	7

Tabell 12 Fellingresultat fordelt på type dyr sør for Ula.

22% (42%) av kvoten gikk til utenbygdsboende jegerer. Inatur foretok trekningen av denne jegergruppen fra kvota til fjellstyre, grunneierlagene selger sine kort selv.

Det ble avholdt åpent trekningsmøte for de innenbygdsboende jegerne. På dette møtet ble det samtidig informert om reinsdyrjakt. Totalt 53 (68) innenbygdsboende jegerer søkte på jakt.

Det er fellesjakt med Vulufjell statsallmenning sør for Ula. Som tidligere år organiserte fjellstyret fellesoppsynet i Sels del av Rondane. Villreinutvalget for Rondane Nord hadde hovedansvaret for oppsynet i Rondane Nord.

For å lette på jakttrykket og gi reinen bedre tid til beite og naturlig trekk under reinsjakta ble det fra høsten 2016 innført følgende tiltak: Jaktstopp kl 20, begrensninger på lagjakt, simle og kalvekort tildeles samlet og forbud mot bruk av jaktradio ved aktiv jakt. Dette medførte rolig rein og bedre muligheter for jegerne til å felle dyr.

8.1.4 Forvaltning

Sammen med de andre fjellstyrene i Rondane Nord Villreinområde utførte Fjelloppsynet minimumstelling i mars måned. I juli måned ble det foretatt kalvetelling fra fly i regi av NINA. Det ble ikke gjennomført høststrukturtelling.

Tellingene er av stor betydning for å kunne beregne uttaket av antall og type dyr for jakta. Tellingene er også et ledd i overvåkningsprogrammet for hjortevilt og utføres i nært samarbeid med Norsk Institutt for Naturforskning (NINA).

For å beregne reinens kondisjon og innholdet av radioaktive stoffer, ble det samlet inn kjever og kjøttprøver fra skutte dyr under jakta. For å se på slektskap mellom ulike villreinbesander ble det samlet inn hår for DNA analyse. I tillegg var jegerne oppfordret til å ta CWD prøver av felte dyr. Fjelloppsynet administrerte denne ordningen.

8.1.5 Gratis villreinkort

Det ble trukket et reinskort Simle/Fritt dyr under 40 kg blant de som møtte på trekningsmøte. Fjellstyret anser det som viktig at flest mulig møter for å kunne få innspill og kunne gi nyttig informasjon til jegerne. Forutsetningen for å være med i trekningen var at man hadde søkt reinsjakt.

8.2 Elg

Sel og Nordre Kolloen statsallmenninger består av kun ett jaktfelt for elg og hjort. Dette leies ut for 4 år om gangen, 2018 var andre året i denne perioden.

Administrasjonen av elgjakta ble i 2004 overtatt av fjellstyrene. Tidligere var det Statskog som administrerte all hjorteviltjakt i statsallmenningene. Søknad og trekning foregår via www.inatur.no

Årets elgkvote var på 5 dyr, 1 okse, 1 ku og 3 ungdyr/kalv.

	Eldre dyr				1,5 års dyr				kalv			
	okse	kg	ku	kg	okse	kg	Ku	kg	okse	kg	Ku	kg
	1	171,5	1	140,5	2	110,5						
						110						
Sum:	1		1		2							

Tabell 13 Felt elg i 2018

8.3 Rådyr

Det ble solgt 4 rådyrkort i Sel og Nordre Kolloen statsallmenning i 2018. Det ble felt 2 eldre bukker.

9 Oppdragsarbeid

Sel Fjellstyre utførte tjenester for en rekke oppdragsgivere.

9.1 Sel Kommune

Tjenestesalget omfatter administrasjon av fallviltgruppa i kommunen, diverse oppgaver innen fisk og vilt. En del ekstra arbeid i år pga. CWD innsamling av felt elg, samt alt fallvilt.

9.2 Vulufjell Fjellstyre

Oppgavene omfatter oppsyn i Vulufjell Statsallmenning, sekretærfunksjon for Vulufjell Fjellstyre, samt administrasjon av fiske- og jaktkortsalg, og drift av hjemmesiden.

For mer info se Årsrapporten til Vulufjell Fjellstyre på www.vulufjell-fjellstyre.no

9.3 Statens Naturoppsyn (SNO)

9.3.1 Jerveregistrering

Kjente hi innenfor Sel og Nordre-Kolloen statsallmenning, og Vulufjell statsallmenning kontrolleres i mars-mai for om mulig å dokumentere yngling, resultatene av dette benyttes innen forvaltningen. Det samles inn ekskrement prøver for DNA-analyser.

9.3.2 Nasjonalparkoppsyn

Ulike oppgaver tilknyttet verneområder som berører Sel- og Nordre Kolloen statsallmenning, og Vulufjell statsallmenning. Ulike registreringer av rovfugl, naturtilstand, ferdsel osv. Kontroll av motorferdsel, og andre forhold som berører verneforskriften for det aktuelle

verneområdet. Følgende verneområder inngikk i avtalen dette året: Rondane Nasjonalpark, Frydalen Landskapsvernområde, og Koloberget Naturreservat. Det ble anmeldt et forhold for ulovlig motorferdsel (snøscooter) på oppdrag av SNO.

9.4 Lågen Fiskeelv AL, Sone 4

Utfører fiskeoppsyn i Lågen i Nord-Fron og Sør-Fron, samt noe arbeid med informasjon og kortadministrasjon for sone 4. I tillegg administrerer Fjellopsynet beverjakta i Nord-Frons del av sone 4 (Lågen), der det ble åpnet for jakt våren 2014.

10 JORDBRUK

10.1 Beitebruk

10.1.1 Beiteavtaler

Det ble ikke gjort endringer i eksisterende beiteavtaler i 2018.

10.2 Setring

I 2018 var det bare Grønbacken Felleseter i statsallmenningen som drev tradisjonelt seterbruk. De fleste setrene brukes i dag som beite, hamning, slått eller som fritidseiendom.

10.2.1 Setrer

Det ble behandlet 1 setersak dette året.

10.2.2 Gjerding rundt setrer, hytter og fritidseiendommer.

I Sel og Nordre Kolloen statsallmenning tillates ikke inngjerding av hytter og fritidseiendommer. Seterkveene er som regel i bruk, og gjerdene rundt disse er i god stand. Seterkveer som ikke er benyttet er derimot i generelt dårlig forfatning. Dette er noe som må følges opp, slik at vi unngår unødige dyretragedier. Spesielt gamle trådgjerder og piggråd må registreres og følges opp i forhold til eier. Det ble sendt brev til alle setereiere om vedlikehold av gjerdene, saken ble fulgt opp i 2018. Fjellopsynet hadde med mattilsynet på befaring i søndre del av statsallmenningen. Resultatet var nedslående, og mange setereiere fikk brev om å rette opp i forholdene.

10.3 Tilleggsjord

Det ble ikke behandlet saker vedrørende tilleggsjord.

11 VEGER OG STIER

11.1.1 Veier

Statskog og Sel Kommune tillot opparbeiding av vei til hytter ved Vålåsjøen, til tross for at fjellstyret ikke ønsket dette.

12 HYTTER.

12.1 Hytter

Fjellstyret har totalt 14 hytter/steinbuer, 2 buer brukes kun som oppsynsbuer, 2 er åpne bare under jakta, 1 lånes ut gratis til fiskere, og 1 leies ut.

12.1.1 Oversikt over fjellstyrets hytter:

Utleiehytter:

- ✓ Kringseterbua

Åpne buer:

- ✓ Garvaghbue (Høvringen)
- ✓ Ottarbue
- ✓ Tamberbue
- ✓ Høgloftsbue

Åpne buer i jakta:

- ✓ Skjellebue
- ✓ Mørkabua
- ✓ Fremre-Gjetarbu

Oppsynsbuer:

- ✓ Kvannslådalsbue
- ✓ Vesllegeret

Andre:

- ✓ Skoråtbue (nøkkel kan lånes av fiskere).
- ✓ Ljosåbua
- ✓ Krokutbekkbue
- ✓ Grønnbue (Illmannbua)

12.1.2 Tiltak og vedlikehold

Det ble kjøpt inn skap for oppbevaring av gass til alle buene.

12.1.3 Utleie

Kringseterbua ble leid ut en god del gjennom året.

12.2 Båter

Sel Fjellstyre har 3 båter som fritt kan benyttes av fiskere og andre. Disse var i 2018 plassert ved Vålåsjøen, Søre-Høvringsvatnet og Nordre-Høvringsvatnet.

13 Prosjekter, åpne møter og foredrag

Fjellstyret gjennomfører i løpet av året en rekke prosjekter og åpne møter. Noen i egen regi, men de fleste gjennomføres for andre oppdragsgivere og finansieres med eksterne midler. Dette er en oversikt over de viktigste prosjektene Sel Fjellstyre var med på dette året.

13.1 Gråhøprosjektet.

Registrering av villreinens områdebruk i Tjønnseterfjellet (Nord- og Sør-Fron). Egen NINA-rapport. Kan lastes ned fra fjellstyrets hjemmeside.

Finansiert av Villreinutvalget for Rondane Nord, Villreinnemnda for Rondane og Sølnekletten, Villreinnemnda, Oppland fylkeskommune, Hedmark fylkeskommune, Nord-Fron Kommune m.fl.

13.2 Fiske i Sel.

For å tilrettelegge for et mer aktivt fiske i Lågen og statsallmenningen er fjellstyret med i et prosjekt finansiert over Grunneierfondet, Statskog. Formålet med prosjektet er å tilrettelegge bedre for fiske, samt markedsføre fisket i større grad enn i dag.

Prosjektet styres av Norges Fjellstyresamband.

13.3 Beverforvaltning i Sel og Nord-Fron

Sel Fjellstyre organiserer beverjakt i Lågen Fiskeelv sone 4 (Nord-Fron sin del).

13.4 Villreinprosjekt

Villreinprosjekt for 8.- 10. kl Otta ungdomsskole med tittelen "Naturmangfoldet i Rondane med hovedvekt på villreinen som fjellets miljøbarometer". Samarbeidsprosjekt mellom Otta ungdomsskole, SNO, Villreinsenteret Hjerkin, Villreinnemnda Rondane-Sølnekletten, DNT-Rondvassbu og Sel Fjellstyre.

13.5 Trekningsmøte villrein 2018.

Det årlige trekningsmøtet ble også i år avholdt i begynnelsen av juni, og oppmøtet på dette var bra. Info og demonstrasjon av prøvetaking av CWD ble utført av Mattilsynet.

Det ble trukket villreinjakt for innenbygdsboende.

14 TILSKUDD

14.1 Allmennyttige formål

Fjellstyret ga kr 2 100,- til allmennyttige formål dette året. Dette i form av 1 stk villreinkort, fritt dyr under 40 kg nord for Ula som ble trukket blant søkere som møtte på trekningsmøte.

15 ØKONOMI OG REGNSKAP

Fjellstyrets regnskap viser et negativt årsresultat på kr 53 024,-.

Stein Svendsen har ført regnskapet som blir revidert av Innlandet Revisjon

Otta 9.4.2019

Vedtatt 08.05.2018